



บันทึกข้อความ

สำนักฯ (อย.)
 รับที่ 5496
 26 พ.ค. 2560
 เวลา 14.42

ส่วนราชการ สำนักงานเลขานุการกรม ฝ่ายพัสดุ โทร ๐-๒๕๕๐-๗๗๘๗
 ที่ สธ ๑๐๐๑/ว ๒๙๐๖ วันที่ ๑๘ พฤษภาคม ๒๕๖๐

เรื่อง แจ้งเวียนหนังสือจากหน่วยงานภายนอก

เรียน ผู้อำนวยการสำนักฯ

ตามหนังสือกรมโยธาธิการและผังเมือง ได้แจ้งเวียน เรื่อง การวางและจัดทำผังเมืองรวม
 ชุมชนจังหวัดต่างๆ จำนวน ๘ จังหวัด มาเพื่อทราบ ดังนี้

๑. หนังสือกรมโยธาธิการและผังเมือง ที่ มท ๐๗๑๔.๓/ว ๕๑๒๘ ลงวันที่ ๔ เมษายน ๒๕๖๐
 เรื่อง การวางและจัดทำผังเมืองรวมชุมชนโนนสูงเปลือย จังหวัดหนองบัวลำภู
๒. หนังสือกรมโยธาธิการและผังเมือง ที่ มท ๐๗๑๔.๓/ว ๕๑๓๐ ลงวันที่ ๔ เมษายน ๒๕๖๐
 เรื่อง การวางและจัดทำผังเมืองรวมชุมชนบัวขาว จังหวัดกาฬสินธุ์
๓. หนังสือกรมโยธาธิการและผังเมือง ที่ มท ๐๗๑๔.๓/ว ๕๑๓๑ ลงวันที่ ๔ เมษายน ๒๕๖๐
 เรื่อง การวางและจัดทำผังเมืองรวมชุมชนบ้านฝ่อ จังหวัดอุดรธานี
๔. หนังสือกรมโยธาธิการและผังเมือง ที่ มท ๐๗๑๔.๓/ว ๕๓๐๓ ลงวันที่ ๗ เมษายน ๒๕๖๐
 เรื่อง การวางและจัดทำผังเมืองรวมชุมเทิง จังหวัดเชียงราย
๕. หนังสือกรมโยธาธิการและผังเมือง ที่ มท ๐๗๑๔.๓/ว ๕๓๐๖ ลงวันที่ ๗ เมษายน ๒๕๖๐
 เรื่อง การวางและจัดทำผังเมืองรวมชุมชนบ้านธิ จังหวัดลำพูน
๖. หนังสือกรมโยธาธิการและผังเมือง ที่ มท ๐๗๑๔.๓/ว ๕๓๐๘ ลงวันที่ ๗ เมษายน ๒๕๖๐
 เรื่อง การวางและจัดทำผังเมืองรวมชุมชนท่าวังผา จังหวัดน่าน
๗. หนังสือกรมโยธาธิการและผังเมือง ที่ มท ๐๗๑๔.๓/ว ๕๕๘๖ ลงวันที่ ๑๑ เมษายน ๒๕๖๐
 เรื่อง การวางและจัดทำผังเมืองรวมชุมชนชายแดนเขมรราชู และผังเมืองรวมชุมชนชายแดนด่านเก่า
 จังหวัดอุบลราชธานี
๘. หนังสือกรมโยธาธิการและผังเมือง ที่ มท ๐๗๑๔.๓/ว ๕๕๘๗ ลงวันที่ ๑๑ เมษายน ๒๕๖๐
 เรื่อง การวางและจัดทำผังเมืองรวมชุมชนประทาย จังหวัดนครราชสีมา

สำนักงานเลขานุการกรม ฝ่ายพัสดุ ขอส่งสำเนาหนังสือ เรื่อง แจ้งเวียนหนังสือจาก
 หน่วยงานภายนอก เพื่อประชาสัมพันธ์ให้ข้าราชการและเจ้าหน้าที่ในสำนักงานคณะกรรมการอาหารและยา
 ทราบ ดังเอกสารแนบท้ายนี้

จึงเรียนมาเพื่อโปรดทราบ

<input checked="" type="checkbox"/> บริหาร	<input type="checkbox"/> Pre	<input type="checkbox"/> พัฒนาระบบ
<input type="checkbox"/> Post	<input type="checkbox"/> กำหนดฯ	<input type="checkbox"/> นโยบายฯ
<input type="checkbox"/> แผนไทยฯ	<input type="checkbox"/> โปรดทราบ	<input type="checkbox"/> โปรดพิจารณา
<input checked="" type="checkbox"/> โปรดแจ้งเวียน	<input type="checkbox"/>	<input type="checkbox"/>

(นางทิพย์ฯ) ผู้อำนวยการกรม

คุณ รัชนิวรรณ

โปรด แจ้งเวียน

ปิดประกาศ

(นางสาวสุกัญญา เจียรพงษ์)
 ผู้อำนวยการสำนักฯ

(นางสาวสุกัญญา ศรีลัมภ์)
 หัวหน้าฝ่ายบริหารทั่วไป

ห้องรองเลขที่ 4
 เลขที่ 1698
 วันที่ 9 พ.ค. 2560
 เวลา 10.49



14852
 - 1 พ.ค. 2560
 14.48

ที่ มท ๐๗๑๔.๓/ว ๕๑๒๘

กรมโยธาธิการและผังเมือง
 ๒๑๘/๑ ถนนพระรามที่ ๖
 เขตพญาไท กทม. ๑๐๕๐๐

๕ เมษายน ๒๕๖๐

ฝ่ายผลิต
 เลขที่ 750
 วันที่ 8 พ.ค. 2560
 เวลา 15.29

เรื่อง การวางและจัดทำผังเมืองรวมชุมชนโนนสูงเปลือย จังหวัดหนองบัวลำภู
 เรียน ผู้อำนวยการสำนักงานคณะกรรมการอาหารและยา

- สิ่งที่ส่งมาด้วย
๑. คำบรรยายแนวเขตผังเมืองรวมชุมชนโนนสูงเปลือย จังหวัดหนองบัวลำภู จำนวน ๑ แผ่น
 ๒. แผนที่แสดงเขตท้องที่ที่จะวางและจัดทำผังเมืองรวมชุมชนโนนสูงเปลือย จังหวัดหนองบัวลำภู ขนาด A๓ จำนวน ๑ แผ่น
 ๓. แผนที่แสดงเขตท้องที่ที่จะวางและจัดทำผังเมืองรวมชุมชนโนนสูงเปลือย จังหวัดหนองบัวลำภู บนแผนที่ของกรมแผนที่ทหาร ขนาด A๓ จำนวน ๑ แผ่น

ด้วยกรมโยธาธิการและผังเมือง ได้มีการกำหนดเขตท้องที่ที่จะวางและจัดทำผังเมืองรวมชุมชนโนนสูงเปลือย จังหวัดหนองบัวลำภู บริเวณพื้นที่ตามสิ่งที่ส่งมาด้วย เพื่อดำเนินการออกกฎกระทรวงให้ใช้บังคับผังเมืองรวม ตามพระราชบัญญัติการผังเมือง พ.ศ. ๒๕๑๘

ฉะนั้น หากหน่วยงานของท่านมีที่ดิน ถนน กฎหมาย หรือระเบียบ รวมทั้งโครงการก่อสร้างอาคารต่าง ๆ ในบริเวณพื้นที่ที่จะวางและจัดทำผังเมืองรวมชุมชนโนนสูงเปลือย จังหวัดหนองบัวลำภู ที่ได้ลงนามอนุญาต/อนุมัติแล้ว ขอได้โปรดแจ้งรายละเอียดพร้อมส่งสำเนาเอกสารที่เกี่ยวข้องให้กรมโยธาธิการและผังเมืองทราบ ภายในระยะเวลา ๖๐ วัน นับตั้งแต่ได้รับหนังสือฉบับนี้ เพื่อใช้เป็นข้อมูลประกอบการวางและจัดทำผังเมืองรวมดังกล่าว และถ้ามีความเห็น ข้อเสนอแนะประการใดเกี่ยวกับการวางผังเมืองรวมในพื้นที่ดังกล่าว โปรดแจ้งให้กรมโยธาธิการและผังเมืองทราบด้วย จะขอบคุณยิ่ง

เป็นต้นหน้า *[Signature]*

เลขที่ ๑๖๙๘

ขอแสดงความนับถือ

ผู้อำนวยการ

โปรดทราบโดยเร็วที่สุด

[Signature]

ผู้อำนวยการ

(นายโอฬาร ศักยโรจน์กุล)

[Signature]

รองอธิบดีกรมโยธาธิการและผังเมือง ปฏิบัติราชการแทน
 อธิบดีกรมโยธาธิการและผังเมือง

นางวิหยา ตั้งสิริสงวน

(นางวิหยา ตั้งสิริสงวน)

๕ พ.ค. ๒๕๖๐

เลขที่ ๑๖๙๘

๕ พ.ค. ๒๕๖๐

มอบสำนัก/กอง.....พิจารณา

[Signature]

พ.ค. ๖๐

(นายสมชาย ปรีชาทวีกิจ)

ผู้อำนวยการสำนักผังเมือง

ปฏิบัติราชการแทนอธิบดีกรมโยธาธิการและผังเมือง

สำนักวิศวกรรมผังเมือง ส่วนแผนที่

โทร ๐ ๒๒๐๑ ๘๑๐๑

โทรสาร ๐ ๒๒๕๕ ๕๙๖๐

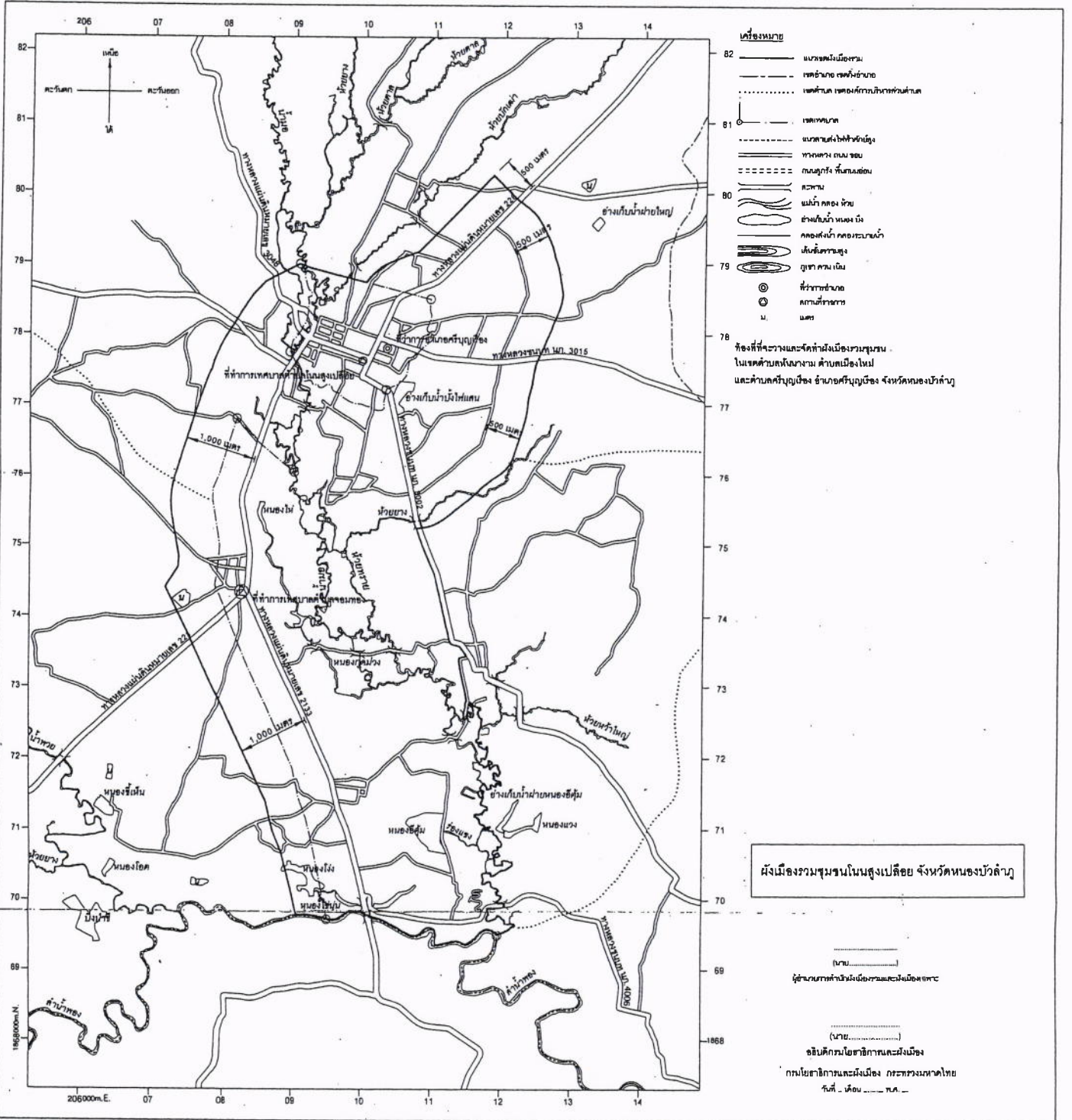
คำบรรยายแนวเขต
ผังเมืองรวมชุมชนโนนสูงเปลือย จังหวัดหนองบัวลำภู

ขอบเขตของพื้นที่ที่จะดำเนินการวางและจัดทำผังเมืองรวมชุมชนโนนสูงเปลือย ครอบคลุมพื้นที่ของเทศบาลตำบลโนนสูงเปลือย เทศบาลตำบลจอมทอง องค์การบริหารส่วนตำบลหันนางาม องค์การบริหารส่วนตำบลเมืองใหม่ องค์การบริหารส่วนตำบลศรีบุญเรือง พื้นที่ประมาณ ๓๗.๒๓ ตารางกิโลเมตร โดยมีขอบเขตดังนี้

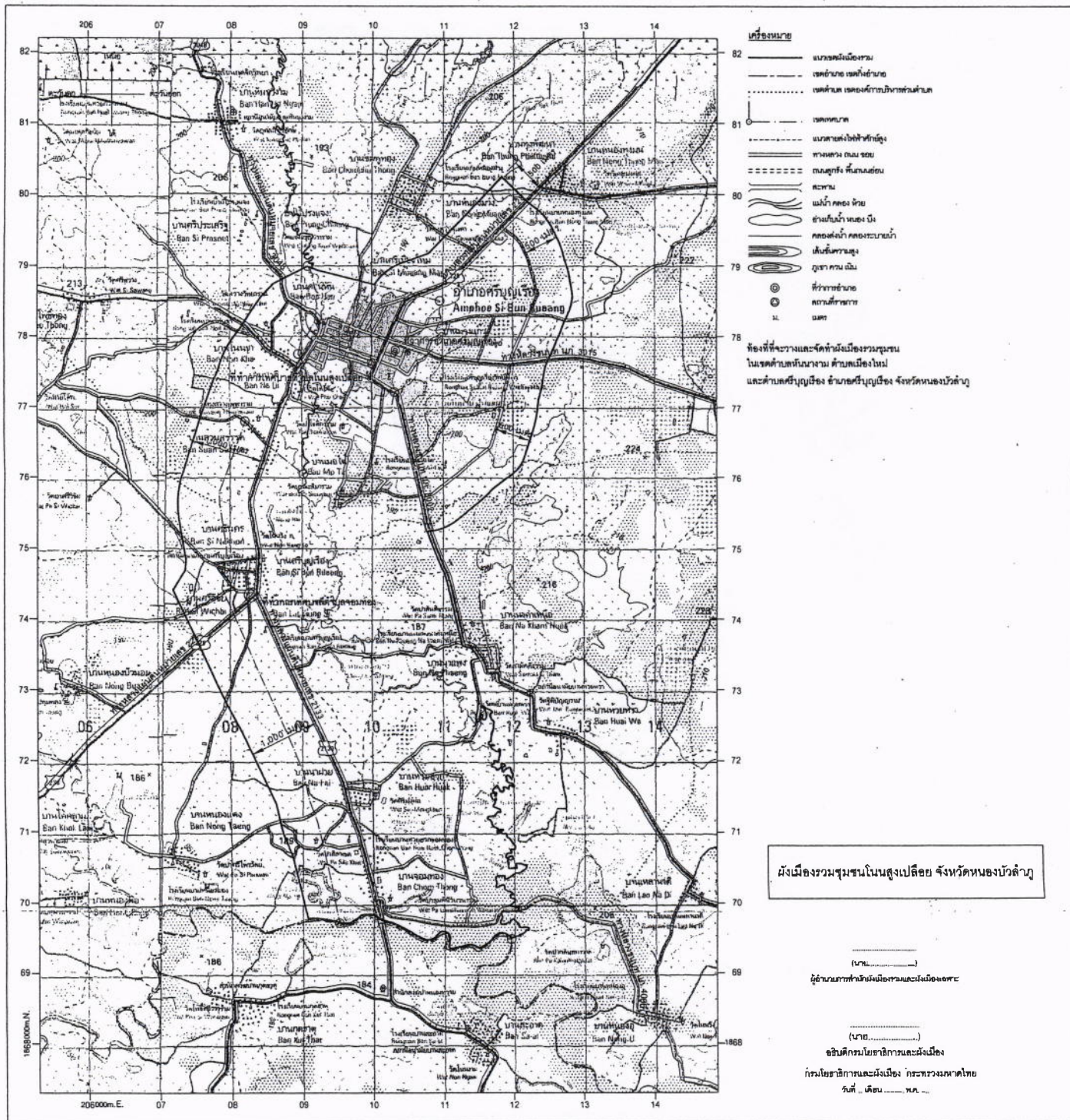

- | | |
|-------------|----------------------------------------------------------------------------------------------------------------------------------------------------------------------------------------------------------------------------------------------------------------------------------------------------------------------------------------------------------|
| ทิศเหนือ | จดแนวเขตเทศบาลตำบลโนนสูง ระหว่างหลักเขตที่ ๑ กับหลักเขตที่ ๒ และเส้นขนานระยะ ๕๐๐ เมตรกับศูนย์กลางทางหลวงแผ่นดินหมายเลข ๒๒๘ |
| ทิศตะวันออก | จดเส้นตั้งฉากกับทางหลวงแผ่นดินหมายเลข ๒๒๘ ฟากตะวันตก ที่จุดซึ่งทางหลวงแผ่นดินหมายเลข ๒๒๘ บรรจบถนนไม่ปรากฏชื่อ ไปทางทิศตะวันออกเฉียงเหนือตามทางหลวงแผ่นดินหมายเลข ๒๒๘ เป็นระยะ ๑,๐๐๐ เมตร เส้นขนานระยะ ๕๐๐ เมตรกับถนนไม่ปรากฏชื่อ ทางหลวงชนบท นภ.๓๐๐๒ ฟากตะวันออก ถนนไม่ปรากฏชื่อ ฟากตะวันตก และแนวเขตเทศบาลตำบลจอมทองระหว่างหลักเขตที่ ๒ กับหลักเขตที่ ๓ |
| ทิศใต้ | จดแนวเขตเทศบาลตำบลจอมทอง ระหว่างหลักเขตที่ ๒ หลักเขตที่ ๓ กับหลักเขตที่ ๔ และลำน้ำพอง ฝั่งเหนือ |
| ทิศตะวันตก | จดเส้นขนานระยะ ๑,๐๐๐ เมตร กับศูนย์กลางทางหลวงแผ่นดินหมายเลข ๒๑๓๓ เส้นขนานระยะ ๑,๐๐๐ เมตร กับศูนย์กลางทางหลวงแผ่นดินหมายเลข ๒๒๘ จนบรรจบทางหลวงแผ่นดินหมายเลข ๒๔๒๐ และเส้นตรงที่ลากจากจุดตัดระหว่างเส้นขนานระยะ ๑,๐๐๐ เมตรกับศูนย์กลางทางหลวงแผ่นดินหมายเลข ๒๒๘ กับทางหลวงแผ่นดินหมายเลข ๒๔๒๐ บรรจบแนวเขตเทศบาลโนนสูงเปลือย หลักเขตที่ ๑ |

แผนที่แสดงเขตท้องที่ที่จะวางและจัดทำผังเมืองรวมชุมชนในนสูงเปลือย
อำเภอศรีบุญเรือง จังหวัดหนองบัวลำภู

มาตราส่วน 1:30,000
0 0.5 1 2 3 กิโลเมตร



แผนที่แสดงเขตท้องที่ที่จะวางและจัดทำผังเมืองรวมชุมชนในสูงเป็ลือย
อำเภอศรีบุญเรือง จังหวัดหนองบัวลำภู



ห้องรองเลขาธิการฯ (4)
เลขรับ 1639
วันที่ 10.98
ปี พ.ศ. 2500



เลขที่ 14857
ปี พ.ศ. 2500
15.09

ที่ มท ๐๗๑๔.๓/ว ๕๑๖0

กรมโยธาธิการและผังเมือง
๒๑๘/๑ ถนนพระรามที่ ๖
เขตพญาไท กทม. ๑๐๕๐๐

๕ เมษายน ๒๕๖๐

ฝ่ายพัสดุ
เลขที่ 753
วันที่ 8 พ.ค. 2560
เวลา 15:30

เรื่อง การวางและจัดทำผังเมืองรวมชุมชนบัวขาว จังหวัดกาฬสินธุ์

เรียน ผู้อำนวยการสำนักงานคณะกรรมการอาหารและยา

- สิ่งที่ส่งมาด้วย ๑. คำบรรยายแนวเขตผังเมืองรวมชุมชนบัวขาว จังหวัดกาฬสินธุ์ จำนวน ๑ แผ่น
๒. แผนที่แสดงเขตท้องที่ที่จะวางและจัดทำผังเมืองรวมชุมชนบัวขาว จังหวัดกาฬสินธุ์
ขนาด A๓ จำนวน ๑ แผ่น
๓. แผนที่แสดงเขตท้องที่ที่จะวางและจัดทำผังเมืองรวมชุมชนบัวขาว จังหวัดกาฬสินธุ์
บนแผนที่ของกรมแผนที่ทหาร ขนาด A๓ จำนวน ๑ แผ่น

ด้วยกรมโยธาธิการและผังเมือง ได้มีการกำหนดเขตท้องที่ที่จะวางและจัดทำผังเมืองรวม
ชุมชนบัวขาว จังหวัดกาฬสินธุ์ บริเวณพื้นที่ตามสิ่งที่ส่งมาด้วย เพื่อดำเนินการออกกฎกระทรวงให้ใช้บังคับ
ผังเมืองรวม ตามพระราชบัญญัติการผังเมือง พ.ศ. ๒๕๑๘

ฉะนั้น หากหน่วยงานของท่านมีที่ดิน ถนน กฎหมาย หรือระเบียบ รวมทั้งโครงการก่อสร้าง
อาคารต่าง ๆ ในบริเวณพื้นที่ที่จะวางและจัดทำผังเมืองรวมชุมชนบัวขาว จังหวัดกาฬสินธุ์ ที่ได้ลงนาม
อนุญาต/อนุมัติแล้ว ขอให้โปรดแจ้งรายละเอียดพร้อมส่งสำเนาเอกสารที่เกี่ยวข้องให้กรมโยธาธิการและผังเมืองทราบ
ภายในระยะเวลา ๖๐ วัน นับตั้งแต่ได้รับหนังสือฉบับนี้ เพื่อใช้เป็นข้อมูลประกอบการวางและจัดทำผังเมืองรวม
ดังกล่าว และถ้ามีความเห็น ข้อเสนอแนะประการใดเกี่ยวกับการวางผังเมืองรวมในพื้นที่ดังกล่าว โปรดแจ้ง
ให้กรมโยธาธิการและผังเมืองทราบด้วย จะขอบคุณยิ่ง

ชื่อ นามสกุล ๑๒๒๗

เพื่อไม่ให้เกิดความเข้าใจผิด

ดำเนินการต่อไปด้วย จะเป็นพระคุณ)

นางทิพเพา ตั้งจิวิสงวน

กรมโยธาธิการฯ (ร.4)

เพื่อโปรดทราบและพิจารณา

สิ่งที่ส่งมาด้วย จะเป็นพระคุณ

นางทิพเพา ตั้งจิวิสงวน

ขอแสดงความนับถือ

๑๒๒๗

(นายโอฬาร ศักยโรจน์กุล)

รองอธิบดีกรมโยธาธิการและผังเมือง ปฏิบัติราชการแทน

อธิบดีกรมโยธาธิการและผังเมือง

๕ 4 พ.ค. ๖๐

มอบสำนัก/กอง.....พิจารณา

(นายสมชาย ปรีชาหวิกิจ)

ผู้อำนวยการสำนักผังเมืองและ

ปฏิบัติราชการแทนผู้อำนวยการและ

ปฏิบัติราชการแทนผู้อำนวยการและ

สำนักวิศวกรรมกรรมผังเมือง ส่วนแผนที่

โทร ๐ ๒๒๐๑ ๘๑๐๑

โทรสาร ๐ ๒๒๔๕ ๙๙๖๐

คำบรรยายแนวเขต
ผังเมืองรวมชุมชนบัวขาว จังหวัดกาฬสินธุ์

ด้านทิศเหนือ

จดเส้นตรงโดยเริ่มห่างจากจุดที่ห่างจากทางหลวงแผ่นดินหมายเลข ๑๒ บรรจบกับ
ลำห้วยนาฮีไปทางทิศตะวันตกเฉียงเหนือตามทางหลวงแผ่นดินหมายเลข ๑๒
ที่ระยะ ๗๕๐ เมตร แล้วลากเป็นตรงจนไปบรรจบกับถนนบัวขาว - เหล่าใหญ่ ที่จุด
ซึ่งถนนบัวขาวบรรจบกับถนนศาลาแดงไปทางทิศตะวันตกเฉียงเหนือเป็นระยะ
๗๕๐ เมตร และเป็นเส้นตรงไปทางทิศตะวันออกจนบรรจบกับทางหลวงแผ่นดิน
หมายเลข ๒๒๙๑ ที่จุดซึ่งทางหลวงแผ่นดินหมายเลข ๒๒๙๑ บรรจบกับถนนไม่
ปรากฏชื่อไปทางชื่อไปทางทิศเหนือตามทางหลวงแผ่นดินหมายเลข ๒๒๙๑ เป็น
ระยะ ๕๐๐ เมตร

ด้านทิศตะวันออก

จดทางหลวงแผ่นดินหมายเลข ๒๒๙๑ ที่จุดทางหลวงแผ่นดินหมายเลข ๒๒๙๑
บรรจบกับถนนไม่ปรากฏชื่อไปทางทิศเหนือตามทางหลวงแผ่นดินหมายเลข ๒๒๙๑
เป็นระยะ ๕๐๐ เมตร ลากเป็นเส้นตรงไปทางทิศตะวันออกเฉียงใต้จนไปบรรจบกับ
เส้นตั้งฉากระยะ ๕๐๐ เมตร กับทางหลวงแผ่นดินหมายเลข ๑๒

ด้านทิศใต้

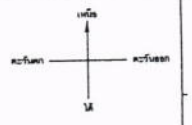
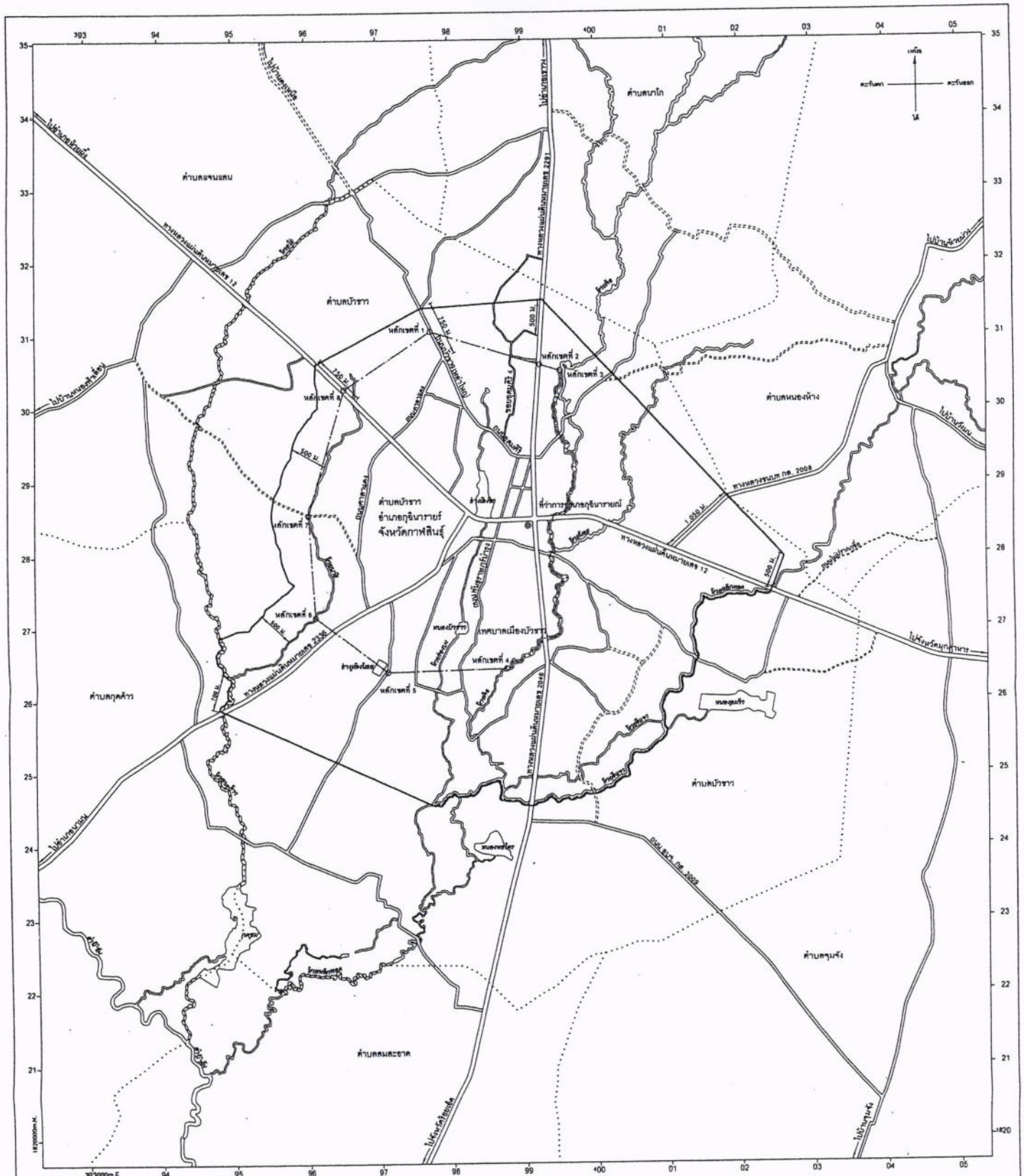
จดลำห้วยหลักทอดฝั่งตะวันออกไปตามห้วยหลักทอดไปบรรจบกับห้วยอีแจวและ
ไปตามห้วยอีแจวฝั่งตะวันออกและฝั่งใต้จนไปถึงบริเวณที่ห้วยอีแจวบรรจบกับ
ห้วยร่องบง แล้วจึงลากเป็นเส้นตรงไปทางทิศตะวันตกจนไปบรรจบกับสะพานข้าม
ห้วยกุดค้ำว

ด้านทิศตะวันตก

จดสะพานข้ามห้วยกุดค้ำวไปทางทิศเหนือตามห้วยกุดค้ำวฝั่งตะวันตกเป็นระยะ
๗๐๐ เมตร จนไปถึงบริเวณห้วยนาฮีบรรจบกับห้วยไผ่ และเป็นเส้นขนานระยะ
๕๐๐ เมตรกับห้วยนาฮี จนไปบรรจบกับทางหลวงแผ่นดินหมายเลข ๑๒ ที่จุดซึ่ง
ห่างจากสะพานข้ามห้วยนาฮีไปทางทิศตะวันตกตามทางหลวงแผ่นดินหมายเลข ๑๒
เป็นระยะ ๗๕๐ เมตร

แผนที่แสดงเขตท้องที่ที่จะวางและจัดทำผังเมืองรวมชุมชนบัวขาว
อำเภอภูซางอำเภอ จังหวัดกาฬสินธุ์

มาตราส่วน 1 : 25,000
0 0.5 1 2 Kilomet



สัญลักษณ์

- แยกเขตผังเมืองรวม
- เขตตำบล เขตองค์การบริหารส่วนตำบล
- ริมถนน
- ทางหลวง ถนน รอย
- ถนนลูกรัง ที่ลาดชัน
- คลอง
- แม่น้ำ คลอง ห้วย
- อ่างเก็บน้ำหนอง บึง
- คลองส่งน้ำ คลองระบายน้ำ
- เส้นรั้วความสูง
- ที่ว่าการอำเภอ
- ๓๓๓
- ๓๓๓

ท้องที่ที่จะวางและจัดทำผังเมืองรวม
ในเขตตำบลบึงขาม อำเภอภูซางอำเภอ จังหวัดกาฬสินธุ์

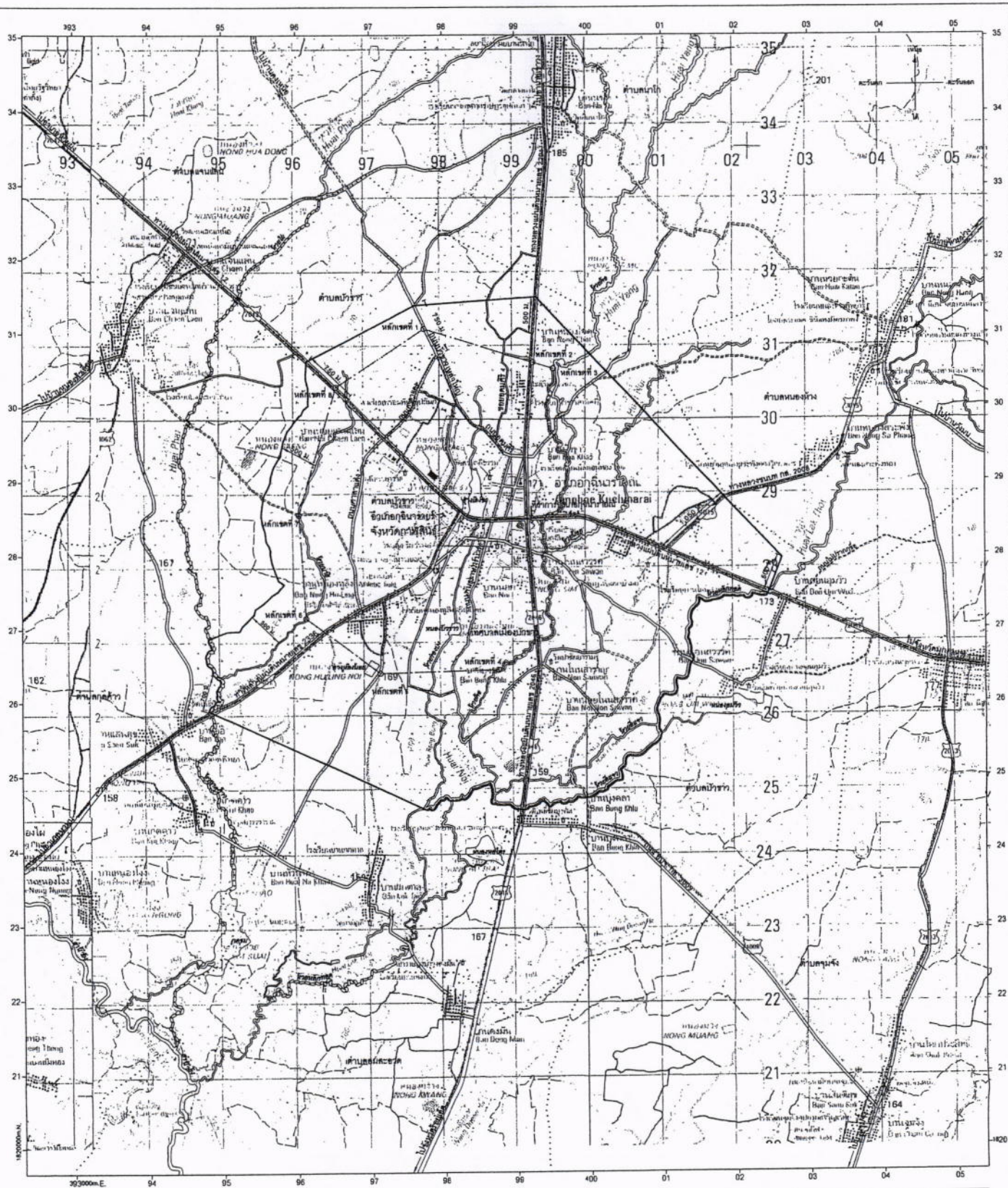
ผังเมืองรวมชุมชนบัวขาว จังหวัดกาฬสินธุ์

(นาย.....)
ผู้ชำนาญการสำนักงานผังเมืองและเมืองเก่า

(นาย.....)
อธิบดีกรมโยธาธิการและผังเมือง
กรมโยธาธิการและผังเมือง กระทรวงมหาดไทย
วันที่ .. เดือน พ.ศ.

แผนที่แสดงเขตท้องที่ที่จะวางและจัดทำผังเมืองรวมชุมชนบัวขาว
อำเภออุ้มผาง จังหวัดตาก

มาตราส่วน 1 : 25,000
0 0.5 1 2 กิโลเมตร



- เครื่องหมาย**
- แนวเขตผังเมืองรวม
 - เขตตำบล เขตองค์การบริหารส่วนตำบล
 - เขตเทศบาล
 - ทางหลวง ถนน ซอย
 - ถนนลูกกรง พื้นถนนซ้อน
 - ฝาย
 - แม่น้ำ คลอง ห้วย
 - ลำน้ำ ลำคลอง
 - คลองส่งน้ำ คลองระบายน้ำ
 - เส้นระดับความสูง
 - ที่ว่าการอำเภอ
 - บ้าน

ท้องที่ที่จะวางและจัดทำผังเมืองรวม
ในเขตตำบลบัวขาว อำเภออุ้มผาง
จังหวัดตาก

ผังเมืองรวมชุมชนบัวขาว จังหวัดตาก

(นาย.....)
ผู้อำนวยการสำนักผังเมืองรวมและผังเมืองตะ

(นาย.....)
อธิบดีกรมโยธาธิการและผังเมือง
กรมโยธาธิการและผังเมือง กระทรวงมหาดไทย
วันที่ เดือน พ.ศ.

พ้องรองเลขสาริกถา (4)
 เลขรับ 1634
 วันที่ 3 พ.ค. 2560
 เวลา 10.54



เลขที่ 14859
 วันที่ 1 พ.ค. 2560
 เวลา 15.10

ที่ มท ๐๗๑๔.๓/ว ๕๑๓๑

กรมโยธาธิการและผังเมือง
 ๒๑๘/๑ ถนนพระรามที่ ๖
 เขตพญาไท กทม. ๑๐๕๐๐

๕ เมษายน ๒๕๖๐

ฝ่ายพิมพ์
 เลขที่รับ 746
 วันที่ 8 พ.ค. 2560
 เวลา 16.26

เรื่อง การวางและจัดทำผังเมืองรวมชุมชนบ้านผือ จังหวัดอุดรธานี
 เรียน ผู้อำนวยการสำนักงานคณะกรรมการอาหารและยา

- สิ่งที่มาด้วย ๑. คำบรรยายแนวเขตผังเมืองรวมชุมชนบ้านผือ จังหวัดอุดรธานี จำนวน ๑ แผ่น
 ๒. แผนที่แสดงเขตท้องที่ที่จะวางและจัดทำผังเมืองรวมชุมชนบ้านผือ จังหวัดอุดรธานี ขนาด A๓ จำนวน ๑ แผ่น
 ๓. แผนที่แสดงเขตท้องที่ที่จะวางและจัดทำผังเมืองรวมชุมชนบ้านผือ จังหวัดอุดรธานี บนแผนที่ของกรมแผนที่ทหาร ขนาด A๓ จำนวน ๑ แผ่น

ด้วยกรมโยธาธิการและผังเมือง ได้มีการกำหนดเขตท้องที่ที่จะวางและจัดทำผังเมืองรวมชุมชนบ้านผือ จังหวัดอุดรธานี บริเวณพื้นที่ตามสิ่งที่ส่งมาด้วย เพื่อดำเนินการออกกฎกระทรวงให้ใช้บังคับผังเมืองรวม ตามพระราชบัญญัติการผังเมือง พ.ศ. ๒๕๑๘

ฉะนั้น หากหน่วยงานของท่านมีที่ดิน ถนน กฎหมาย หรือระเบียบ รวมทั้งโครงการก่อสร้างอาคารต่าง ๆ ในบริเวณพื้นที่ที่จะวางและจัดทำผังเมืองรวมชุมชนบ้านผือ จังหวัดอุดรธานี ที่ได้ลงนามอนุญาต/อนุมัติแล้ว ขอได้โปรดแจ้งรายละเอียดพร้อมส่งสำเนาเอกสารที่เกี่ยวข้องให้กรมโยธาธิการและผังเมืองทราบภายในระยะเวลา ๖๐ วัน นับตั้งแต่ได้รับหนังสือฉบับนี้ เพื่อใช้เป็นข้อมูลประกอบการวางและจัดทำผังเมืองรวมดังกล่าว และถ้ามีความเห็น ข้อเสนอแนะประการใดเกี่ยวกับการวางผังเมืองรวมในพื้นที่ดังกล่าว โปรดแจ้งให้กรมโยธาธิการและผังเมืองทราบด้วย จะขอบคุณยิ่ง

เดือน มีนาคม ๒๕๖๐

ขอแสดงความนับถือ

เพื่อโปรดทราบและพิจารณา

กรมโยธาธิการ (๘.4)

เพื่อโปรดทราบและพิจารณา

(Signature)

(นายโอฬาร ศักย์โรจน์กุล)

ดำเนินการต่อไปด้วย จะเป็นพระคุณ

(Signature)
นางทิพย์ฯ ตั้งสิริสงวน

รองอธิบดีกรมโยธาธิการและผังเมือง ปฏิบัติราชการแทน
อธิบดีกรมโยธาธิการและผังเมือง

กรมโยธาธิการ

- 4 พ.ค. 2560

(Signature)
นางทิพย์ฯ ตั้งสิริสงวน

เลขหมายเอกสารกรม

- 1 พ.ค. 2560

มอบสำนัก/กอง.....พิจารณา

(Signature)
นายสมชาย ปรีชาทวีกิจ

(นายสมชาย ปรีชาทวีกิจ)

ผู้อำนวยการสำนักผังเมือง

ปฏิบัติราชการแทนอธิบดีกรมโยธาธิการและผังเมือง

สำนักวิศวกรรมกรมผังเมือง ส่วนแผนที่

โทร ๐ ๒๒๐๑ ๘๑๐๑

โทรสาร ๐ ๒๒๔๕ ๙๙๖๐

คำบรรยายแนวเขต
ผังเมืองรวมชุมชนบ้านมือ จ.อุตรธานี

ขอบเขตผังเมืองรวมชุมชนบ้านมือ จังหวัดอุตรธานี ครอบคลุมพื้นที่ทั้งหมด ๓๓.๐๖ ตารางกิโลเมตร หรือ ๒๐,๖๖๒.๕๐ ไร่ ประกอบด้วยพื้นที่ทั้งหมดของเทศบาลตำบลบ้านมือ อำเภอบ้านมือ จังหวัดอุตรธานี

ทิศเหนือ จดเส้นแบ่งเขตการปกครองระหว่างเทศบาลตำบลบ้านมือกับตำบลบ้านค้อ อำเภอบ้านมือ จังหวัดอุตรธานี

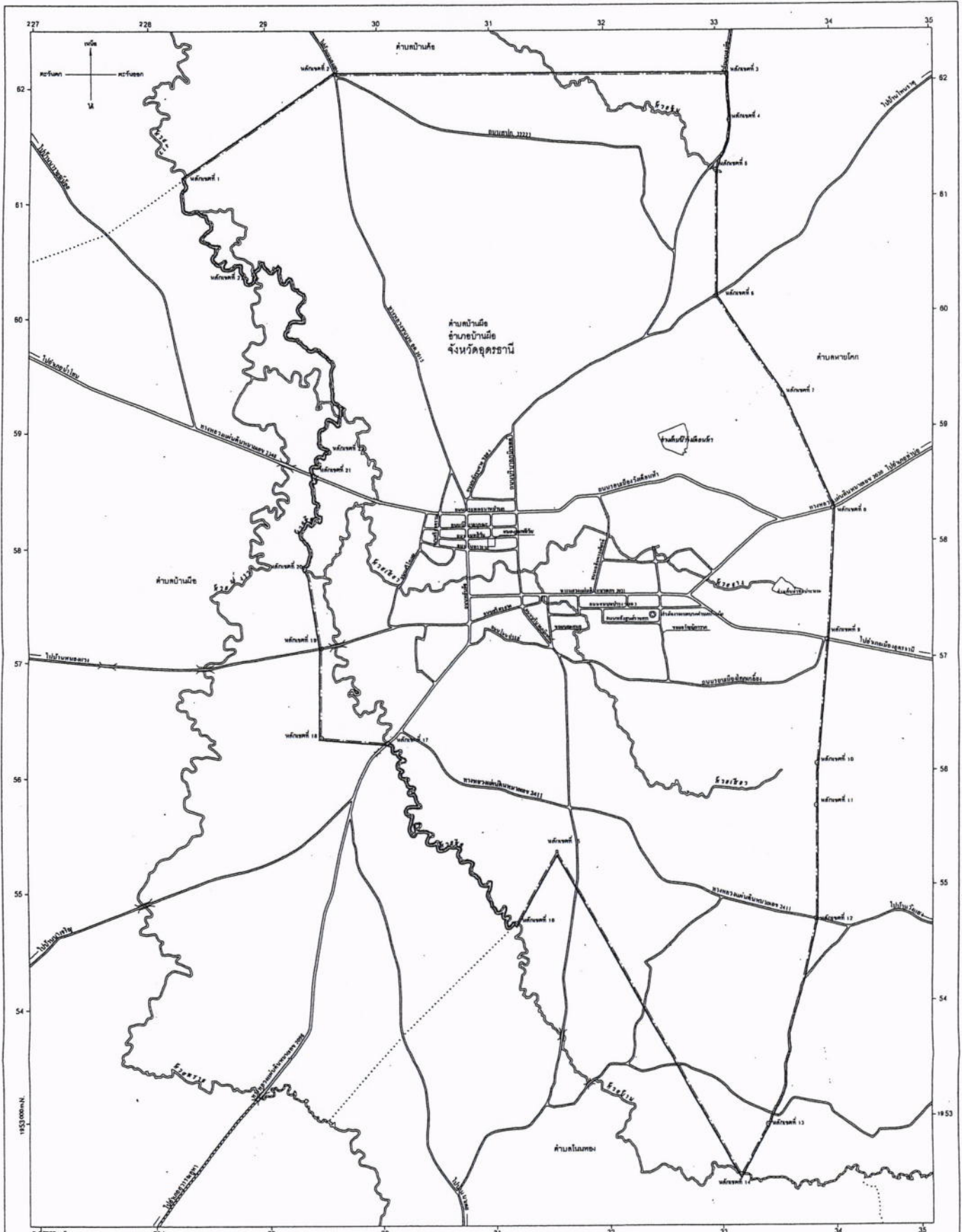
ทิศตะวันออก จดเส้นแบ่งเขตการปกครองระหว่างเทศบาลตำบลบ้านมือกับตำบลหายโศก อำเภอบ้านมือ จังหวัดอุตรธานี

ทิศใต้ จดเส้นแบ่งเขตการปกครองระหว่างเทศบาลตำบลบ้านมือกับตำบลโนนทอง อำเภอบ้านมือ จังหวัดอุตรธานี

ทิศตะวันตก จดกึ่งกลางลำห้วยซิด เส้นแบ่งเขตการปกครองระหว่างเทศบาลตำบลบ้านมือกับองค์การบริหารส่วนตำบลบ้านมือ อำเภอบ้านมือ จังหวัดอุตรธานี และกึ่งกลางลำห้วยงาว

แผนที่แสดงเขตท้องที่ที่จะวางและจัดทำผังเมืองรวมชุมชนบ้านมือ
อำเภอบ้านมือ จังหวัดอุดรธานี

มาตราส่วน 1:16,000
0 0.5 1 2 กิโลเมตร



- สัญลักษณ์**
- เส้นทึบ: เขตพื้นที่ชุมชน
 - เส้นประ: เขตเทศบาล
 - เส้นประจุด: เขตตำบล หรือส่วนราชการตำบล
 - เส้นหนา: ถนน ชาติชาย
 - เส้นธรรมดา: ถนน
 - เส้นคลื่น: แม่น้ำ คลอง ลำน้ำ
 - เส้นริ้ว: ลำน้ำฝาย หรือฝาย
 - วงกลม: สถานีตำรวจ
 - วงกลมที่มีจุด: จุดที่ศึกษาและจัดทำผังเมืองรวม ตำบลบ้านมือ อำเภอบ้านมือ จังหวัดอุดรธานี

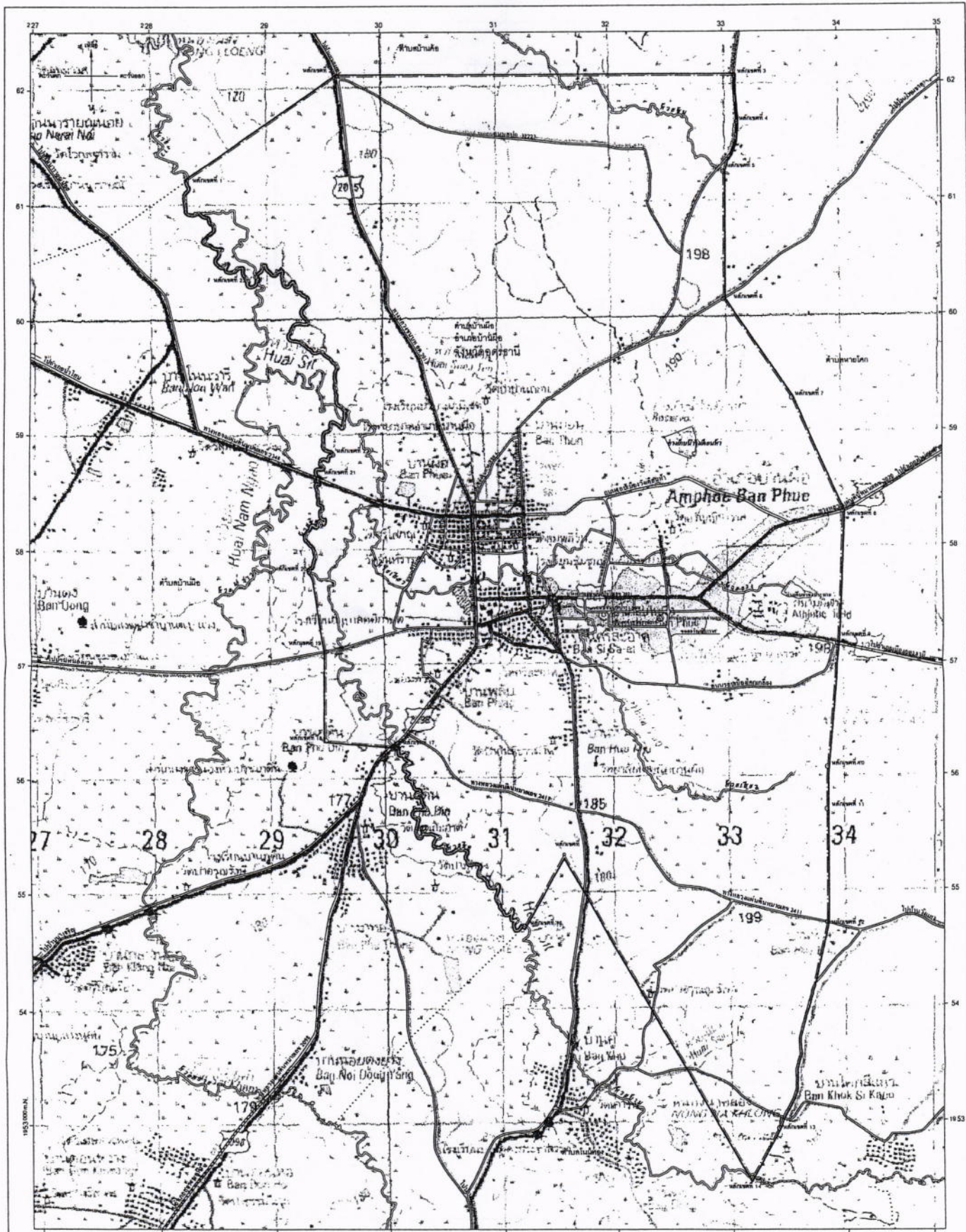

ผังเมืองรวมชุมชนบ้านมือ จังหวัดอุดรธานี

เจ้าพนักงานสำรวจที่ดินและผังเมือง
สำนักงานที่ดินจังหวัดอุดรธานี

นาย.....
อธิบดีกรมโยธาธิการและผังเมือง
กรมโยธาธิการและผังเมือง กรุงเทพมหานคร
วันที่..... พ.ศ.

แผนที่แสดงเขตท้องที่ที่จะวางและจัดทำผังเมืองรวมชุมชนบ้านเมือง
อำเภอบ้านเมือง จังหวัดอุดรธานี

มาตราส่วน 1:15,000



สัญลักษณ์

- ถนนพิเศษสายหลวง
- ถนนพิเศษสายจังหวัด
- ถนนพิเศษสายอำเภอ
- ถนน
- แม่น้ำ ลำธาร ลำห้วย
- คลอง
- แหล่งน้ำ

- ตำบลบ้านเมือง
- หมู่บ้าน
- ตำบลบ้านเมือง
- ตำบลบ้านเมือง

ผังเมืองรวมชุมชนบ้านเมือง จังหวัดอุดรธานี

วันที่..... พ.ศ.

นาย.....
อธิบดีกรมโยธาธิการและผังเมือง
กรมโยธาธิการและผังเมือง กระทรวงมหาดไทย
ที่..... พ.ศ.

ฝ่ายผลิต 748
เลขที่รับ
วันที่ 8 พ.ค. 2560
เวลา 15:28



ส่งมาถึง 19048
เลขที่รับ -3
วันที่ พ.ค. 2560
เวลา 10.41

ที่ มท ๐๗๑๔.๓/ว ๕๓๐๓

กรมโยธาธิการและผังเมือง
๒๑๘/๑ ถนนพระรามที่ ๖
เขตพญาไท กทม. ๑๐๕๐๐

๗ เมษายน ๒๕๖๐

เรื่อง การวางและจัดทำผังเมืองรวมชุมชนเชิง จังหวัดเชียงราย

เรียน ผู้อำนวยการสำนักงานคณะกรรมการอาหารและยา

เลขที่รับ 1705 4
E4 พ.ค. 2560
เวลา 16.30

- สิ่งที่ส่งมาด้วย
๑. ขอบเขตผังเมืองรวมชุมชนเชิง จังหวัดเชียงราย จำนวน ๑ แผ่น
 ๒. แผนที่แสดงเขตท้องที่ที่จะวางและจัดทำผังเมืองรวมชุมชนเชิง จังหวัดเชียงราย ขนาด A๓ จำนวน ๑ แผ่น
 ๓. แผนที่แสดงเขตท้องที่ที่จะวางและจัดทำผังเมืองรวมชุมชนเชิง จังหวัดเชียงราย บนแผนที่ของกรมแผนที่ทหาร ขนาด A๓ จำนวน ๑ แผ่น

ด้วยกรมโยธาธิการและผังเมือง ได้มีการกำหนดเขตท้องที่ที่จะวางและจัดทำผังเมืองรวมชุมชนเชิง จังหวัดเชียงราย บริเวณพื้นที่ตามสิ่งที่ส่งมาด้วย เพื่อดำเนินการออกกฎกระทรวงให้ใช้บังคับผังเมืองรวมตามพระราชบัญญัติการผังเมือง พ.ศ. ๒๕๑๘

ฉะนั้น หากหน่วยงานของท่านมีที่ดิน ถนน กฎหมาย หรือระเบียบ รวมทั้งโครงการก่อสร้างอาคารต่าง ๆ ในบริเวณพื้นที่ที่จะวางและจัดทำผังเมืองรวมชุมชนเชิง จังหวัดเชียงราย ที่ได้ลงนามอนุญาต/อนุมัติแล้ว ขอได้โปรดแจ้งรายละเอียดพร้อมส่งสำเนาเอกสารที่เกี่ยวข้องให้กรมโยธาธิการและผังเมืองทราบ ภายในระยะเวลา ๖๐ วัน นับตั้งแต่ได้รับหนังสือฉบับนี้ เพื่อใช้เป็นข้อมูลประกอบการวางและจัดทำผังเมืองรวมดังกล่าว และถ้ามีความเห็น ข้อเสนอแนะประการใดเกี่ยวกับการวางผังเมืองรวมในพื้นที่ดังกล่าว โปรดแจ้ง ให้กรมโยธาธิการและผังเมืองทราบด้วย จะขอบคุณยิ่ง.

เรียน เลขาธิการ (ร.4)

เพื่อโปรดทราบและพิจารณา

ขอไปด้วย จ.เป็นพระคุณ

นางสิริภมา ตั้งสิริสงวน

เลขที่รับ
-3 พ.ค. 2560

ขอแสดงความนับถือ

เพื่อโปรดทราบและพิจารณา

9.10

(นายไอนุร ศักยโรจน์กุล)

รองอธิบดีกรมโยธาธิการและผังเมือง ปฏิบัติราชการแทน

อธิบดีกรมโยธาธิการและผังเมือง

ดำเนินการต่อไปได้ จะเป็นพระคุณ

นางสิริภมา ตั้งสิริสงวน

เลขที่รับ
E-5 พ.ค. 25

ดำเนินการ

นายสมชาย ปรึกษาทวีกิจ

(นายสมชาย ปรึกษาทวีกิจ)

ผู้อำนวยการสำนักคานอาหารและยา

ปฏิบัติราชการแทนเลขาธิการคณะกรรมการอาหารและยา

สำนักวิศวกรรมผังเมือง ส่วนแผนที่

โทร ๐ ๒๒๐๑ ๘๑๐๑

โทรสาร ๐ ๒๒๔๕ ๘๙๖๐

ขอบเขตผังเมืองรวมชุมชนเชิง จังหวัดเชียงราย

ขอบเขตของพื้นที่ที่จะดำเนินการวางและจัดทำผังเมืองรวมชุมชนเชิง จังหวัดเชียงราย อยู่ในเขตปกครองของอำเภอเชิง ประกอบด้วย ๓ ตำบล ได้แก่ ตำบลเวียง ตำบลสันทรายงาม ตำบลลี้ว ซึ่งมีพื้นที่วางผังประมาณ ๓๕.๕๐ ตารางกิโลเมตร โดยมีขอบเขตดังนี้

ด้านเหนือ เริ่มจากแนวเส้นแบ่งระหว่างตำบลสันทรายงาม อำเภอเชิง กับตำบลไม้ยา อำเภอพญาเม็งราย เส้นขนานระยะ ๒๐๐ เมตร กับศูนย์กลางถนน อบจ.หมายเลข ชร.๒๐๑๕ พากเหนือไปทางตะวันออก จคริมฝั่งแม่น้ำอิง ฝั่งเหนือ ไปทางตะวันออกบรรจบริมฝั่งห้วยร่องซุ่น ฝั่งเหนือ ไปทางตะวันออก จดริมคลองส่งน้ำชลประทานฝั่งตะวันตก เป็นเส้นเลียบไปทางทิศเหนือ จนบรรจบกับถนนบ้านห้วยฝั่ง พากเหนือที่ซึ่งถนนบ้านห้วยฝั่งบรรจบกับทางหลวงแผ่นดินหมายเลข ๑๐๒๐ พากตะวันตก เป็นระยะขนานประมาณ ๒๘๐ เมตร กับถนนสาธารณะบ้านห้วยฝั่ง พากเหนือ ไปทางทิศตะวันออก เลียบริมฝั่งลำเหมืองห้วยดู่ ฝั่งเหนือ ซึ่งเป็นระยะขนาน ๑,๐๐๐ เมตร กับทางหลวงแผ่นดินหมายเลข ๑๐๒๐ พากตะวันออก

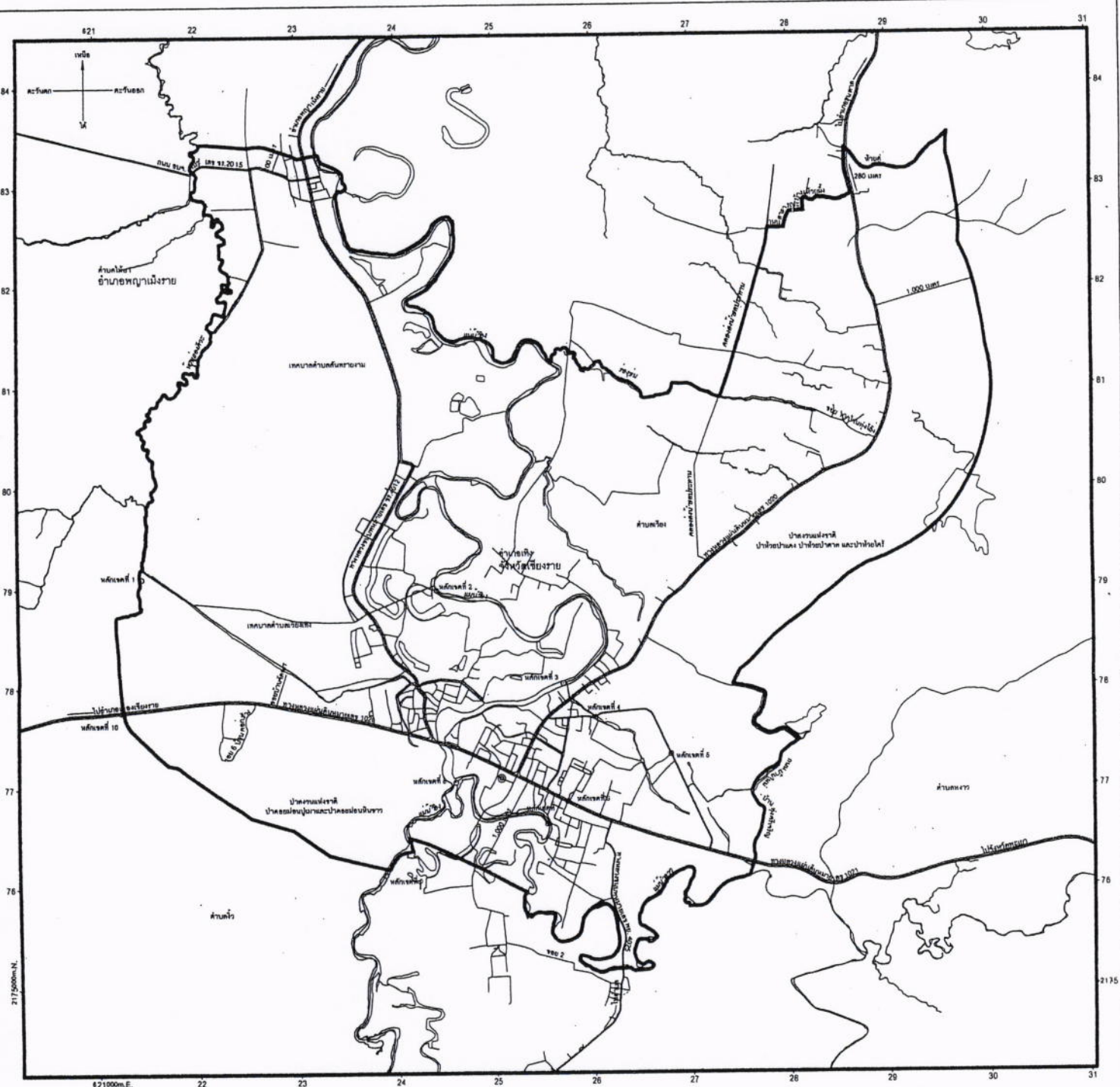
ด้านตะวันออก จดระยะขนาน ๑,๐๐๐ เมตรกับทางหลวงแผ่นดินหมายเลข ๑๐๒๐ พากตะวันออกไปทางทิศใต้ จดทางหลวงชนบท ชร ๓๓๐๘ บ้านใหม่-บ้านทุ่งศรีเจริญ พากตะวันออก

ด้านใต้ จดกึ่งกลางแม่น้ำลาว เส้นขนานระยะ ๑,๐๐๐ เมตร กับศูนย์กลางทางหลวงแผ่นดินหมายเลข ๑๐๒๐ และแนวเขตเทศบาลตำบลเวียงเทิง ด้านใต้

ด้านตะวันตก จดเส้นแบ่งเขตการปกครองระหว่างเขตตำบลเวียงเทิง กับตำบลลี้ว อำเภอเชิง ไปทางทิศเหนือ ริมฝั่งฮ่องคั่ว ฝั่งตะวันออก แนวเส้นแบ่งเขตการปกครองระหว่างตำบลสันทรายงาม อำเภอเชิง กับตำบลไม้ยา อำเภอพญาเม็งราย ไปทางทิศเหนือ จนบรรจบเส้นขนานระยะ ๒๐๐ เมตร กับศูนย์กลางถนน อบจ.หมายเลข ชร. ๒๐๑๕ พากเหนือ

แผนที่แสดงเขตท้องที่ที่จะวางและจัดทำผังเมืองรวมชุมชนเชิง
อำเภอเทิง จังหวัดเชียงราย

มาตราส่วน 1:20,000



พื้นที่ชุมชน

- เขตวางผังเมืองรวม
- เขตเทศบาล
- เขตอำเภอ
- เขตตำบล
- เขตหมู่บ้าน
- เขตถนน
- เขตทางรถไฟ
- เขตน้ำท่วม
- เขตน้ำหลาก
- เขตน้ำแล้ง
- เขตน้ำขุ่น
- เขตน้ำสกปรก
- เขตน้ำเสีย
- เขตน้ำจืด
- เขตน้ำเค็ม
- เขตน้ำกร่อย
- เขตน้ำขุ่น
- เขตน้ำสกปรก
- เขตน้ำเสีย
- เขตน้ำจืด
- เขตน้ำเค็ม
- เขตน้ำกร่อย

ที่ตั้งที่วางและจัดทำผังเมืองรวม
ในเขตตำบลที่วางผังเมืองรวม ตำบลเทิง ตำบลเวียงเทิง
อำเภอเทิง จังหวัดเชียงราย

ผังเมืองรวมชุมชนเชิง อำเภอเทิง จังหวัดเชียงราย

(นายสมศักดิ์ สุทธิกุลพาณิชย์)
ผู้อำนวยการสำนักงานผังเมืองรวมจังหวัดเชียงราย

(นายสมศักดิ์ สุทธิกุลพาณิชย์)
อธิบดีกรมโยธาธิการและผังเมือง
กรมโยธาธิการและผังเมือง กระทรวงมหาดไทย
วันที่ เดือน ปี พ.ศ.

ฝ่ายที่ส่ง
เลขที่รับ ๘ พ.ศ. ๒๕๖๐
วันที่ ๑๕-๒๗



สำนักงานคณะกรรมการอาหารและยา
เลขที่รับ ๑๕๐๕๔
วันที่ ๒๓ พ.ศ. ๒๕๖๐
เวลา ๑๐.๔๗

ที่ มท ๐๗๑๔.๓/ว ๕๓๐๖

กรมโยธาธิการและผังเมือง
๒๑๘/๑ ถนนพระรามที่ ๖
เขตพญาไท กทม. ๑๐๔๐๐

๓๗ เมษายน ๒๕๖๐

เรื่อง การวางและจัดทำผังเมืองรวมชุมชนบ้านธิ จังหวัดลำพูน
เรียน ผู้อำนวยการสำนักงานคณะกรรมการอาหารและยา

สำนักงานโยธาธิการ (๔)
เลขที่รับ ๑๗๐๖
วันที่ ๒๓ พ.ศ. ๒๕๖๐
เวลา ๑๖.๓๐ น

- สิ่งที่ส่งมาด้วย ๑. เขตผังเมืองรวมชุมชนบ้านธิ จังหวัดลำพูน จำนวน ๑ แผ่น
- ๒. แผนที่แสดงเขตท้องที่ที่จะวางและจัดทำผังเมืองรวมชุมชนบ้านธิ จังหวัดลำพูน ขนาด A๓ จำนวน ๑ แผ่น
- ๓. แผนที่แสดงเขตท้องที่ที่จะวางและจัดทำผังเมืองรวมชุมชนบ้านธิ จังหวัดลำพูน บนแผนที่ของกรมแผนที่ทหาร ขนาด A๓ จำนวน ๑ แผ่น

ด้วยกรมโยธาธิการและผังเมือง ได้มีการกำหนดเขตท้องที่ที่จะวางและจัดทำผังเมืองรวมชุมชนบ้านธิ จังหวัดลำพูน บริเวณพื้นที่ตามสิ่งที่ส่งมาด้วย เพื่อดำเนินการออกกฎกระทรวงให้ใช้บังคับผังเมืองรวมตามพระราชบัญญัติการผังเมือง พ.ศ. ๒๕๑๘

ฉะนั้น หากหน่วยงานของท่านมีที่ดิน ถนน กฎหมาย หรือระเบียบ รวมทั้งโครงการก่อสร้างอาคารต่าง ๆ ในบริเวณพื้นที่ที่จะวางและจัดทำผังเมืองรวมชุมชนบ้านธิ จังหวัดลำพูน ที่ได้ลงนามอนุญาต/อนุมัติแล้ว ขอให้โปรดแจ้งรายละเอียดพร้อมส่งสำเนาเอกสารที่เกี่ยวข้องให้กรมโยธาธิการและผังเมืองทราบ ภายในระยะเวลา ๖๐ วัน นับตั้งแต่วันที่รับหนังสือฉบับนี้ เพื่อใช้เป็นข้อมูลประกอบการวางและจัดทำผังเมืองรวมดังกล่าว และถ้ามีความเห็น ข้อเสนอแนะประการใดเกี่ยวกับการวางผังเมืองรวมในพื้นที่ดังกล่าว โปรดแจ้งให้กรมโยธาธิการและผังเมืองทราบด้วย จะขอบคุณยิ่ง

เรียน หัวหน้า.....

ขอแสดงความนับถือ เพื่อโปรดทราบและพิจารณา

เรียน เลขที่ ๑๕๐๕๔ (ร.๔)
เพื่อโปรดทราบและพิจารณา

ดำเนินการต่อไปนี้จะ เป็นพระคุณ
(นายไอนุชา ศักยโรจน์กุล)
นางทิพย์ยา ตั้งสิริสงวน

รองอธิบดีกรมโยธาธิการและผังเมือง ปฏิบัติราชการแทน
อธิบดีกรมโยธาธิการและผังเมือง

นางทิพย์ยา ตั้งสิริสงวน

เลขที่รับ ๑๗๐๖ พ.ศ. ๒๕๖๐

มอบสำเนา/กอง.....ดำเนินการ

๕ พ.ศ. ๖๐

(นายสมชาย บริษากษิทธิ)

ปฏิบัติราชการแทนผู้อำนวยการคณะกรรมการอาหารและยา

สำนักวิศวกรรมกรรมผังเมือง ส่วนแผนที่
โทร ๐ ๒๒๐๑ ๘๑๐๑
โทรสาร ๐ ๒๒๔๕ ๘๘๖๐

เขตผังเมืองรวมชุมชนบ้านธิ จังหวัดลำพูน

เขตผังเมืองรวมชุมชนบ้านธิ จังหวัดลำพูน ครอบคลุมพื้นที่บางส่วนของตำบลบ้านธิ และบางส่วนของตำบลห้วยยาบ อำเภอบ้านธิ จังหวัดลำพูน พื้นที่รวม ๗๓.๗๓ ตารางกิโลเมตร ประกอบด้วยพื้นที่ในเขตเทศบาลตำบล ๑ แห่ง ได้แก่ พื้นที่ในเขตเทศบาลตำบลบ้านธิ พื้นที่ ๔๒.๔๙ ตารางกิโลเมตร และพื้นที่ในเขตองค์การบริหารส่วนตำบล ๑ แห่ง ได้แก่ พื้นที่ในเขต องค์การบริหารส่วนตำบลห้วยยาบ พื้นที่ ๓๑.๒๔ ตารางกิโลเมตร โดยมีขอบเขตดังนี้

ด้านเหนือ จดเส้นแบ่งเขตการปกครองระหว่างตำบลบ้านธิ อำเภอบ้านธิ จังหวัดลำพูน กับตำบลบวกค้าง อำเภอสันกำแพง จังหวัดเชียงใหม่ และเส้นแบ่งเขตการปกครองระหว่างตำบลห้วยยาบ อำเภอบ้านธิ จังหวัดลำพูน กับตำบลแช่ช้าง อำเภอสันกำแพง จังหวัดเชียงใหม่

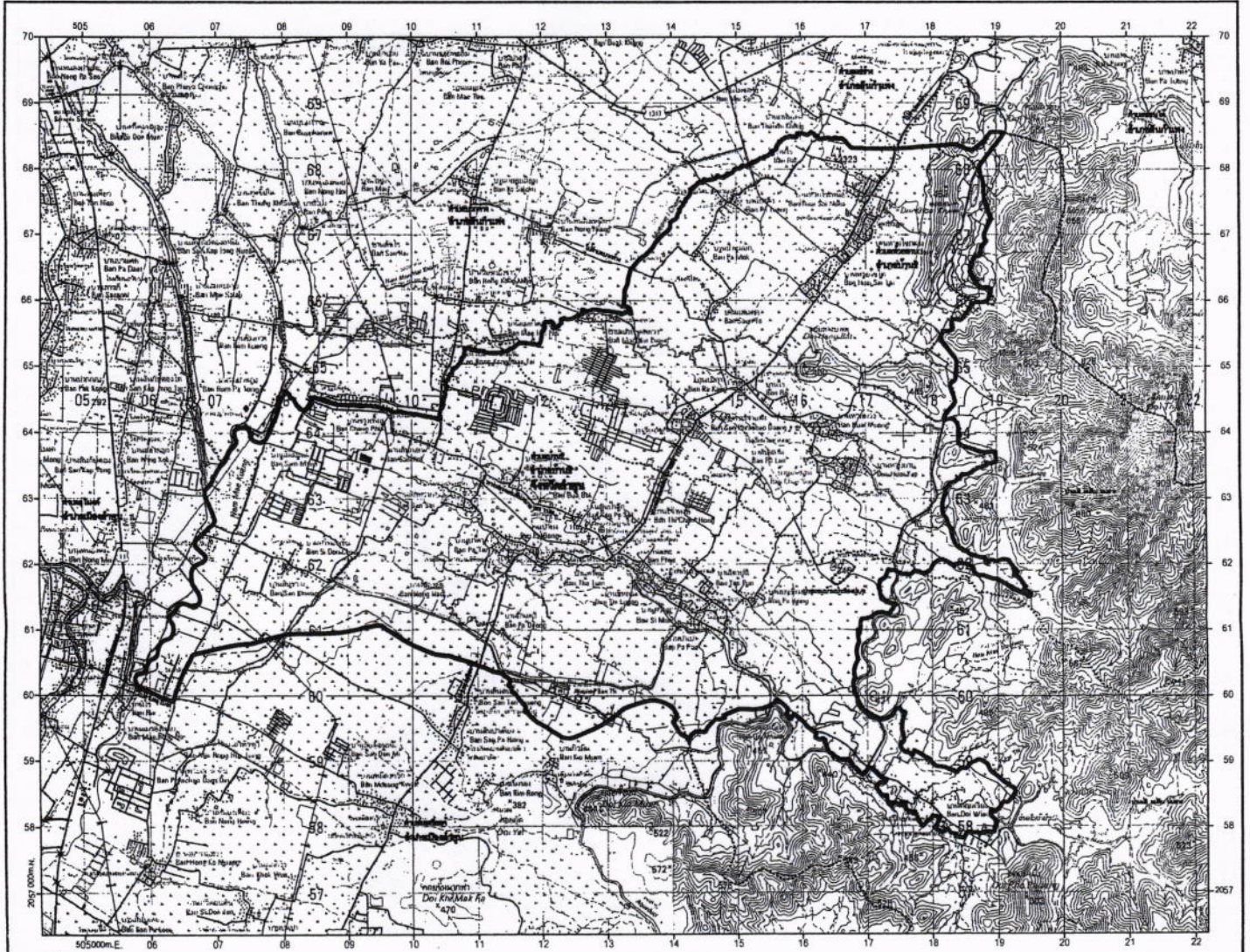
ด้านตะวันออก จดทางหลวงชนบท ลพ. ๒๐๔๗ ฟากตะวันตก ถนนเลียบบคลองส่งน้ำชลประทาน ฟากตะวันตก และแนวเขตป่าสงวนแห่งชาติป่าแม่ธิ แม่ติบ แม่สาร

ด้านใต้ จดเส้นแบ่งเขตการปกครองระหว่างตำบลบ้านธิ อำเภอบ้านธิ กับตำบลมะเขือแจ้ อำเภอเมืองลำพูน

ด้านตะวันตก จดเส้นแบ่งเขตการปกครองระหว่างตำบลบ้านธิ อำเภอบ้านธิ กับตำบลอุโมงค์ อำเภอเมืองลำพูน และเส้นแบ่งเขตการปกครองระหว่างตำบลบ้านธิ อำเภอบ้านธิ จังหวัดลำพูน กับตำบลชมพู อำเภอสารภี จังหวัดเชียงใหม่

แผนที่แสดงเขตท้องที่ที่จะวางและจัดทำผังเมืองรวมชนบทบ้านธิ
อำเภอบ้านธิ จังหวัดลำพูน

มาตราส่วน 1:35,000
0 0.5 1 2 กิโลเมตร



เครื่องหมาย

- แนวเขตผังเมืองรวม
- เขตจังหวัด
- เขตอำเภอ เขตกิ่งอำเภอ
- เขตตำบล เขตองค์การบริหารส่วนตำบล
- ถนนหลวง
- แนวเขตป่าสงวนแห่งชาติ แนวเขตอุทยานแห่งชาติ
- แนวเขตสงวนป่าที่จัดตั้ง
- ทางหลวง 3000 3000
- ลัดบ้าน
- แม่น้ำ คลอง ห้วย
- อ่างเก็บน้ำ ท้องน้ำ
- คลองส่งน้ำ คลองระบายน้ำ
- แหล่งที่ล้นท่วม
- ภูเขา ควบ ดิน

- ที่ว่าการอำเภอ
- สถานีราชการ
- น. แยก

ท้องที่ที่จะวางและจัดทำผังเมืองรวม
โอบรอบตำบลบ้านธิ
อำเภอบ้านธิ จังหวัดลำพูน

ผังเมืองรวมชนบทบ้านธิ จังหวัดลำพูน

(นายอนันต์ สุวรรณยศ)
ผู้อำนวยการสำนักผังเมืองและผังเมืองพิเศษ

(นายอนุชาต จตุประเสริฐ)
อธิบดีกรมโยธาธิการและผังเมือง
กรมโยธาธิการและผังเมือง กระทรวงมหาดไทย
วันที่ เดือน พ.ศ.

นายพล
เลขที่ ๗ ๒ พ.ศ. ๒๕๖๐
วันที่ ๒๒
เวลา ๑๖.๒๘



เลขที่ ๑๙๐๕๕
วันที่ ๕ พ.ศ. ๒๕๖๐
เวลา ๑๐.๕๕

ที่ มท ๐๗๑๔.๓/ว ๕๓๐๘

กรมโยธาธิการและผังเมือง
๒๑๘/๑ ถนนพระรามที่ ๖
เขตพญาไท กทม. ๑๐๕๐๐

๙ เมษายน ๒๕๖๐

เรื่อง การวางและจัดทำผังเมืองรวมชุมชนท่าวังผา จังหวัดน่าน

เรียน ผู้อำนวยการสำนักงานคณะกรรมการอาหารและยา

ห้องเลขที่ ๑๓๐๗ (๔)
เลขที่ ๑๓๐๗
วันที่ ๕ พ.ศ. ๒๕๖๐
เวลา ๑๖.๓๑

- สิ่งที่ส่งมาด้วย
๑. ขอบเขตผังเมืองรวมชุมชนท่าวังผา จังหวัดน่าน จำนวน ๑ แผ่น
 ๒. แผนที่แสดงเขตท้องที่ที่จะวางและจัดทำผังเมืองรวมชุมชนท่าวังผา จังหวัดน่าน ขนาด A๓ จำนวน ๑ แผ่น
 ๓. แผนที่แสดงเขตท้องที่ที่จะวางและจัดทำผังเมืองรวมชุมชนท่าวังผา จังหวัดน่าน บนแผนที่ของกรมแผนที่ทหาร ขนาด A๓ จำนวน ๑ แผ่น

ด้วยกรมโยธาธิการและผังเมือง ได้มีการกำหนดเขตท้องที่ที่จะวางและจัดทำผังเมืองรวมชุมชนท่าวังผา จังหวัดน่าน บริเวณพื้นที่ตามสิ่งที่ส่งมาด้วย เพื่อดำเนินการออกกฎกระทรวงให้ใช้บังคับผังเมืองรวมตามพระราชบัญญัติการผังเมือง พ.ศ. ๒๕๑๘

ฉะนั้น หากหน่วยงานของท่านมีที่ดิน ถนน กฎหมาย หรือระเบียบ รวมทั้งโครงการก่อสร้างอาคารต่าง ๆ ในบริเวณพื้นที่ที่จะวางและจัดทำผังเมืองรวมชุมชนท่าวังผา จังหวัดน่าน ที่ได้ลงนามอนุญาต/อนุมัติแล้ว ขอให้โปรดแจ้งรายละเอียดพร้อมส่งสำเนาเอกสารที่เกี่ยวข้องให้กรมโยธาธิการและผังเมืองทราบ ภายในระยะเวลา ๖๐ วัน นับตั้งแต่ได้รับหนังสือฉบับนี้ เพื่อใช้เป็นข้อมูลประกอบการวางและจัดทำผังเมืองรวมดังกล่าว และถ้ามีความเห็น ข้อเสนอแนะประการใดเกี่ยวกับการวางผังเมืองรวมในพื้นที่ดังกล่าว โปรดแจ้ง ให้กรมโยธาธิการและผังเมืองทราบด้วย จะขอบคุณยิ่ง

เรียน หัวหน้า.....

ขอแสดงความนับถือ

เพื่อโปรดทราบและพิจารณา

เรียน เลขาธิการ (๒๔)

สั่งให้โปรดทราบและพิจารณาขอ.....

(Signature)

ดำเนินการต่อไปด้วย ขอเป็นพระคุณ

(Signature)

นางทิพภา ตั้งสวัสดิ์วงษ์

(นายโอฬาร ศักย์โรจน์กุล)

รองอธิบดีกรมโยธาธิการและผังเมือง ปฏิบัติราชการแทน
อธิบดีกรมโยธาธิการและผังเมือง

เลขานุการกรม

๕ ๕ พ.ศ. ๒๕๖๐

(Signature)

นางทิพภา ตั้งสวัสดิ์วงษ์

เลขานุการกรม

๒ พ.ศ. ๒๕๖๐

๓ มอบสำนัก/กอง..... ดำเนินการ

(Signature)
๕ พ.ศ. ๖๐

(นายสมชาย บริษัท.....)

ผู้อำนวยการสำนักด้านอาหารและยา

ปฏิบัติราชการแทนเลขาธิการคณะกรรมการอาหารและยา

สำนักวิศวกรรมผังเมือง ส่วนแผนที่

โทร ๐ ๒๒๐๑ ๘๑๐๑

โทรสาร ๐ ๒๒๕๕ ๘๘๖๐

ขอบเขตผังเมืองรวมชุมชนท่าวังผา อำเภอท่าวังผา จังหวัดน่าน

ที่ตั้ง พื้นที่ศึกษาเพื่อการวางผังเมืองรวมชุมชนท่าวังผา อยู่ห่างจากจังหวัดน่านไปทางทิศเหนือ ตามทางหลวงแผ่นดินหมายเลข ๑๐๑ ระยะทาง ๔๐ กิโลเมตร มีขนาดพื้นที่ประมาณ ๖๓ ตารางกิโลเมตร ครอบคลุมพื้นที่ ทั้งหมดของตำบลท่าวังผา และบางส่วนของ ตำบลลริม ตำบลป่าคา ตำบลศรีภูมิ ตำบลผาตอ และตำบลแสนทอง อำเภอท่าวังผา จังหวัดน่าน

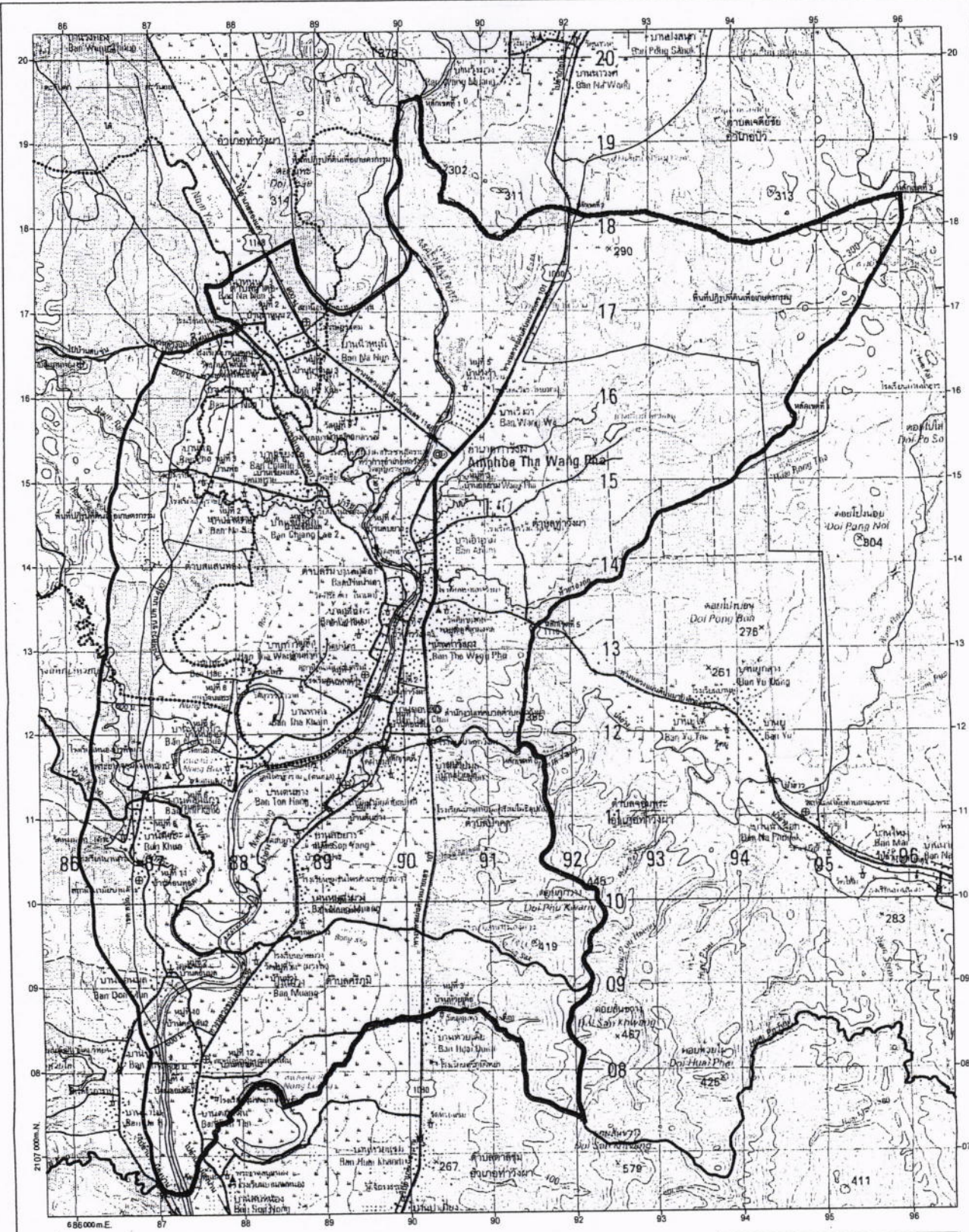
ขอบเขตผังเมืองรวมชุมชนท่าวังผา

ทิศเหนือ	จดเส้นแบ่งเขตการปกครองระหว่างตำบลท่าวังผา อำเภอท่าวังผา กับตำบลเจดีย์ชัย อำเภอปัว
ทิศตะวันออก	จดเส้นแบ่งเขตการปกครองระหว่างตำบลท่าวังผากับตำบลจอมพระ เส้นแบ่งเขตการปกครองระหว่างตำบลท่าป่าคา กับตำบลจอมพระ เส้นแบ่งเขตการปกครองระหว่างตำบลศรีภูมิกับตำบลจอมพระ
ทิศใต้	จดเส้นแบ่งเขตการปกครองระหว่างตำบลศรีภูมิกับตำบลตาลชุม
ทิศตะวันตก	จดเส้นขนานระยะ ๖๐๐ เมตร กับศูนย์กลางทางหลวงชนบท นน. ๓๓๖ เส้นขนานระยะ ๖๐๐ เมตร กับศูนย์กลางถนนสายบ้านดอนตัน-บ้านดอนมูล เส้นขนานระยะ ๖๐๐ เมตร กับศูนย์กลางทางหลวงชนบท นน. ๔๐๐๗ ทางหลวงแผ่นดินหมายเลข ๑๐๘๒ ฟากใต้ เส้นแบ่งเขตการปกครองระหว่างตำบลผาตอกับตำบลแสนทอง เส้นตั้งฉากกับทางหลวงแผ่นดินหมายเลข ๑๑๔๘ ที่จุดซึ่งทางหลวงแผ่นดินหมายเลข ๑๐๘๒ บรรจบกับทางหลวงแผ่นดินหมายเลข ๑๑๔๘ ไปทางตะวันตกเฉียงเหนือ ตามแนวทางหลวงแผ่นดินหมายเลข ๑๑๔๘ เป็นระยะ ๕๐๐ เมตร และแนวเขตปฏิรูปที่ดินเพื่อเกษตรกรรมตาม พระราชกฤษฎีกากำหนดเขตที่ดินในท้องที่ตำบลผาตอ ตำบลผาตอ ตำบลแสนทอง ตำบลลริม ตำบลท่าวังผา ตำบลจอมพระ ตำบลป่าคา ตำบลยม ตำบลศรีภูมิ ตำบลตาลชุม อำเภอท่าวังผา ตำบลบ่อ ตำบลสะเนียน ตำบลผาสิ่งห์ ตำบลถ้ำมดอง ตำบลไชยสถาน ตำบลเรือ ตำบลคูใต้ ตำบลสวก ตำบลนาซาว ตำบลกองควาย อำเภอเมืองน่าน และตำบลเมืองจั้ง ตำบลฝายแก้ว ตำบลม่วงตึ๊ด ตำบลน้ำเกียน ตำบลน้ำแก่น ตำบลนาปัง อำเภอภูเพียง จังหวัดน่าน ให้เป็นเขตปฏิรูปที่ดิน พ.ศ.๒๕๕๕

แผนที่แสดงเขตท้องที่ที่จะวางและจัดทำผังเมืองรวมชุมชนท่าวังมา
อำเภอท่าวังมา จังหวัดน่าน

มาตราส่วน 1:25,000

0 0.5 1 2 กิโลเมตร



เครื่องหมาย

- | | | | |
|--|-------------------------------|---|---------------|
| | เขตเมืองรวมชุมชน | ๐ | ที่ทำการอำเภอ |
| | เขตเทศบาล | ๙ | สถานีตำรวจ |
| | เขตตำบล | ๕ | ศาล |
| | เขตป่าสงวนแห่งชาติ | | |
| | เขตชลประทาน | | |
| | เขตปฏิรูปที่ดินเพื่อเกษตรกรรม | | |
| | ทางหลวง ๓๐๒ | | |
| | ถนนลูกรัง | | |
| | คันทาง | | |
| | แม่น้ำ, คลอง | | |
| | ลำน้ำขนาดเล็ก | | |
| | คลองส่งน้ำ | | |
| | สันเขื่อน | | |

ท้องที่ที่จะวางและจัดทำผังเมืองรวม
ในเขตเทศบาลตำบลท่าวังมา ตำบลอื่น
ตำบลที่ใด ตำบลใดบ้าง ตำบลละเขต
และตำบลอำเภอ อำเภอท่าวังมา จังหวัดน่าน

ผังเมืองรวมชุมชนท่าวังมา จังหวัดน่าน

(นายอนวัช สุวรรณนคร)
ผู้อำนวยการสำนักผังเมืองรวมและผังเมืองเฉพาะ

(นายมนทล สุดประเสริฐ)
อธิบดีกรมโยธาธิการและผังเมือง
กรมโยธาธิการและผังเมือง กระทรวงมหาดไทย

ห้องรองเลขาธิการ (4)
เลขรับ... 1696...
วันที่... 15.06.60
เวลา... 10.34



14854
- 1 พ.ศ. 2560
15.06

ที่ มท ๐๗๑๔.๓/ว ๕๕๙๖

กรมโยธาธิการและผังเมือง
๒๑๘/๑ ถนนพระรามที่ ๖
เขตพญาไท กทม. ๑๐๕๐๐

๑๑ เมษายน ๒๕๖๐

ผ่านพัสดุ
เลขที่... 752
วันที่... 15.06.60
เวลา... 15.36

เรื่อง การวางและจัดทำผังเมืองรวมชุมชนชายแดนเขมรราชู และผังเมืองรวมชุมชนชายแดนบ้านด่านเก่า จังหวัดอุบลราชธานี

เรียน ผู้อำนวยการสำนักงานคณะกรรมการอาหารและยา

- สิ่งที่ส่งมาด้วย
- คำบรรยายเขตผังเมืองรวมชุมชนชายแดนเขมรราชู และผังเมืองรวมชุมชนชายแดนบ้านด่านเก่า จังหวัดอุบลราชธานี จำนวน ๒ แผ่น
 - แผนที่แสดงเขตท้องที่ที่จะวางและจัดทำผังเมืองรวมชุมชนชายแดนเขมรราชู และผังเมืองรวมชุมชนชายแดนบ้านด่านเก่า จังหวัดอุบลราชธานี ขนาด A๓ จำนวน ๒ แผ่น
 - แผนที่แสดงเขตท้องที่ที่จะวางและจัดทำผังเมืองรวมชุมชนชายแดนเขมรราชู และผังเมืองรวมชุมชนชายแดนบ้านด่านเก่า จังหวัดอุบลราชธานี บนแผนที่ของกรมแผนที่ทหาร ขนาด A๓ จำนวน ๒ แผ่น

ด้วยกรมโยธาธิการและผังเมือง ได้มีการกำหนดเขตท้องที่ที่จะวางและจัดทำผังเมืองรวมชุมชนชายแดนเขมรราชู และผังเมืองรวมชุมชนชายแดนบ้านด่านเก่า จังหวัดอุบลราชธานี บริเวณพื้นที่ตามสิ่งที่ส่งมาด้วย เพื่อดำเนินการออกกฎกระทรวงให้ใช้บังคับผังเมืองรวม ตามพระราชบัญญัติการผังเมือง พ.ศ. ๒๕๑๘

ฉะนั้น หากหน่วยงานของท่านมีที่ดิน ถนน กฎหมาย หรือระเบียบ รวมทั้งโครงการก่อสร้างอาคารต่าง ๆ ในบริเวณพื้นที่ที่จะวางและจัดทำผังเมืองรวมชุมชนชายแดนเขมรราชู และผังเมืองรวมชุมชนชายแดนบ้านด่านเก่า จังหวัดอุบลราชธานี ที่ได้ลงนามอนุญาต/อนุมัติแล้ว ขอให้โปรดแจ้งรายละเอียดพร้อมส่งสำเนาเอกสารที่เกี่ยวข้องให้กรมโยธาธิการและผังเมืองทราบ ภายในระยะเวลา ๖๐ วัน นับตั้งแต่ได้รับหนังสือฉบับนี้ เพื่อใช้เป็นข้อมูลประกอบการวางและจัดทำผังเมืองรวมดังกล่าว และถ้ามีความเห็น ข้อเสนอแนะประการใดเกี่ยวกับการวางผังเมืองรวมในพื้นที่ดังกล่าว โปรดแจ้งให้กรมโยธาธิการและผังเมืองทราบด้วย จะขอบคุณยิ่ง

นาย ก

เรียน เลขาธิการ (๕๖.4)

เพื่อโปรดทราบและพิจารณา

หรือไปช่วย จะเป็นพระคุณ

(นางทิพย์ตา ตั้งสิริสงวน)

ขอแสดงความนับถือ

(นายโอนนาร์ ศักยโรจน์กุล)

รองอธิบดีกรมโยธาธิการและผังเมือง ปฏิบัติราชการแทน

อธิบดีกรมโยธาธิการและผังเมือง

ดำเนินการต่อไปด้วย จะเป็นพระคุณ

มอบสำนัก/กอง... พิจารณา

๕4 พ.ศ. 2560

สำนักวิศวกรรมกรมการผังเมือง ส่วนแผนที่

โทร ๐ ๒๒๐๑ ๘๑๐๑

โทรสาร ๐ ๒๒๔๕ ๙๙๖๐

(นายสมชาย ประชาทวก)

ผู้อำนวยการสำนักผังเมืองอาหารและยา

ปฏิบัติราชการแทน... กรมการอาหารและยา

คำบรรยายเขตผังเมืองรวมชุมชนชายแดนเขมรราชู จังหวัดอุบลราชธานี

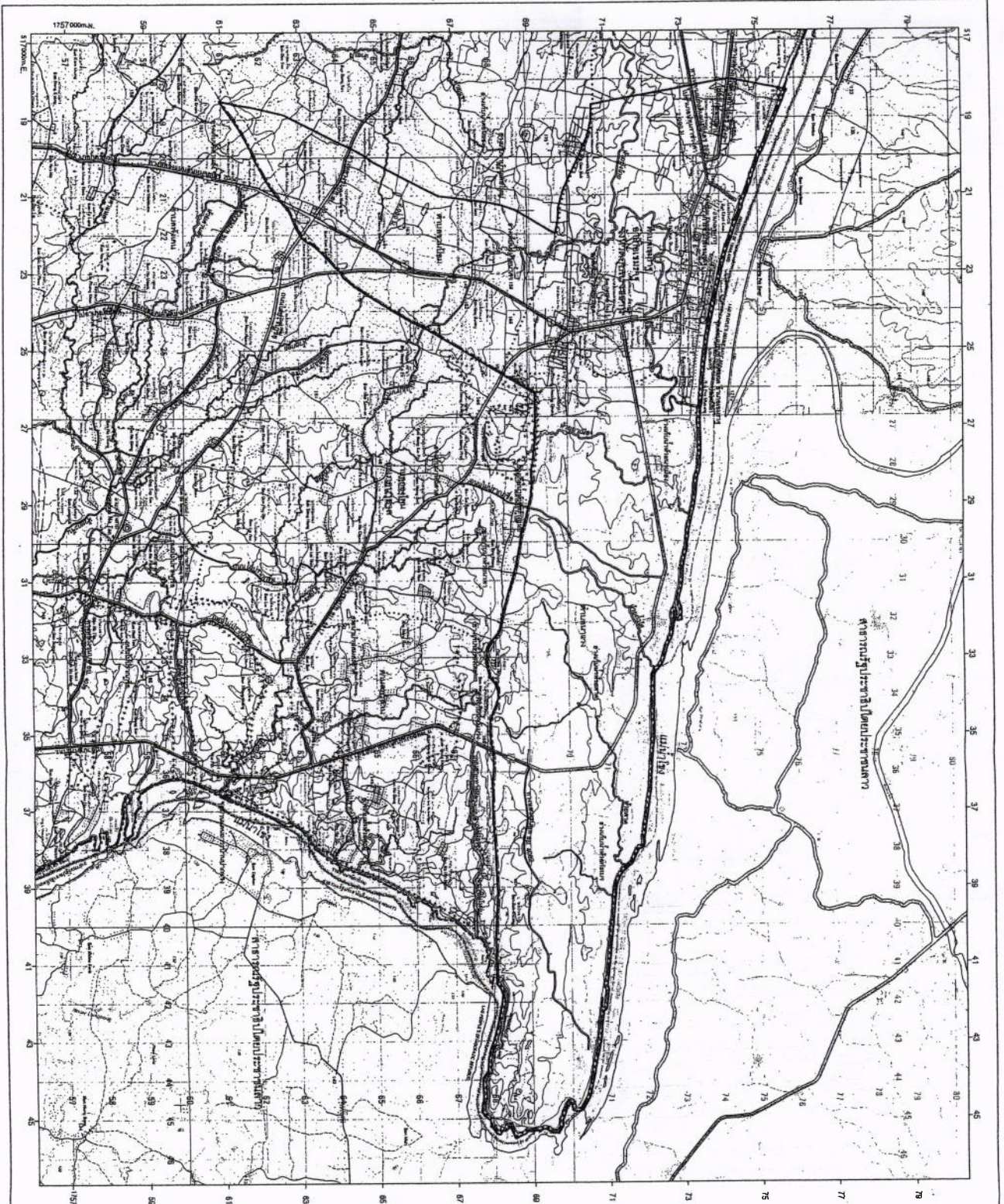
ผังเมืองรวมชุมชนชายแดนเขมรราชู จังหวัดอุบลราชธานี มีขอบเขตครอบคลุมพื้นที่อำเภอเขมรราชู จังหวัดอุบลราชธานี บางส่วน โดยมีขนาดพื้นที่ประมาณ ๑๓๑.๕๘ ตารางกิโลเมตร ครอบคลุมพื้นที่ ๓ ตำบล ๔ องค์การปกครองส่วนท้องถิ่น ได้แก่ เทศบาลตำบลเขมรราชู บางส่วนของเทศบาลตำบลเทพวงศา บางส่วนของเทศบาลตำบลขามป้อม และองค์การบริหารส่วนตำบลนาแวง โดยมีแนวเขตดังนี้

ด้านเหนือ โดยเริ่มต้นจากบริเวณที่เส้นตั้งฉากกับทางหลวงแผ่นดินหมายเลข ๒๒๔๒ ที่จุดซึ่งทางหลวงแผ่นดินหมายเลข ๒๒๔๒ บรรจบกับทางหลวงแผ่นดินหมายเลข ๒๐๒ ไปทางทิศตะวันตกเฉียงเหนือ ตามแนวทางหลวงแผ่นดินหมายเลข ๒๒๔๒ เป็นระยะ ๒,๔๓๐ เมตร ไปทางทิศเหนือ บรรจบกับแม่น้ำโขง ฝั่งใต้ ไปทางทิศตะวันออกเฉียงใต้ตามแนวริมฝั่งแม่น้ำโขง จนถึงสุดบริเวณที่เส้นแบ่งเขตการปกครองของตำบลนาแวง อำเภอเขมรราชู จังหวัดอุบลราชธานีบรรจบกับแม่น้ำโขง ฝั่งตะวันตก

ด้านตะวันออก โดยเริ่มต้นจากบริเวณที่เส้นแบ่งเขตการปกครองของตำบลนาแวง อำเภอเขมรราชู จังหวัดอุบลราชธานี บรรจบกับแม่น้ำโขง ฝั่งตะวันตกไปทางทิศใต้ ตามแนวริมฝั่งแม่น้ำโขงจนถึงสุดบริเวณที่เส้นแบ่งเขตการปกครองของตำบลนาแวง อำเภอเขมรราชู จังหวัดอุบลราชธานีบรรจบกับแม่น้ำโขง ฝั่งตะวันตก

ด้านใต้ โดยเริ่มต้นจากบริเวณที่เส้นแบ่งเขตการปกครองของตำบลนาแวง อำเภอเขมรราชู จังหวัดอุบลราชธานี บรรจบกับแม่น้ำโขง ฝั่งตะวันตก ไปทางทิศตะวันตกตามแนวเส้นแบ่งเขตการปกครองระหว่างตำบลนาแวง อำเภอเขมรราชู จังหวัดอุบลราชธานีกับตำบลพะลาน อำเภอนาตาล จังหวัดอุบลราชธานี ตำบลนาแวง อำเภอเขมรราชู จังหวัดอุบลราชธานี กับตำบลกองโพน อำเภอนาตาล จังหวัดอุบลราชธานี ตำบลเขมรราชู อำเภอเขมรราชู จังหวัดอุบลราชธานีกับตำบลกองโพน อำเภอนาตาล จังหวัดอุบลราชธานี ตำบลขามป้อม อำเภอเขมรราชู จังหวัดอุบลราชธานี กับตำบลกองโพน อำเภอนาตาล จังหวัดอุบลราชธานี และตำบลขามป้อม อำเภอเขมรราชู จังหวัดอุบลราชธานีกับตำบลพังเคน อำเภอนาตาล จังหวัดอุบลราชธานี จนถึงสุดบริเวณที่เส้นแบ่งเขตการปกครองของตำบลขามป้อม อำเภอเขมรราชู จังหวัดอุบลราชธานี บรรจบกับเส้นขนานระยะ ๒,๐๐๐ เมตร กับศูนย์กลางทางหลวงแผ่นดินหมายเลข ๒๐๕๐ พากตะวันตก

ด้านตะวันตก โดยเริ่มต้นจากบริเวณที่เส้นขนานระยะ ๒,๐๐๐ เมตร กับศูนย์กลางทางหลวงแผ่นดินหมายเลข ๒๐๕๐ พากตะวันตก บรรจบกับบริเวณเส้นแบ่งเขตการปกครองของตำบลขามป้อม อำเภอเขมรราชู จังหวัดอุบลราชธานี ไปทางทิศเหนือ บรรจบกับเส้นแบ่งเขตการปกครองของตำบลเขมรราชู อำเภอเขมรราชู จังหวัดอุบลราชธานี กับตำบลขามป้อม อำเภอเขมรราชู จังหวัดอุบลราชธานี บรรจบกับเส้นตั้งฉากกับศูนย์กลางทางหลวงแผ่นดินหมายเลข ๒๐๒ ที่จุดซึ่งทางหลวงแผ่นดินหมายเลข ๒๐๒ บรรจบกับทางหลวงแผ่นดินหมายเลข ๒๒๔๒ ไปทางทิศตะวันตกเฉียงใต้ตามแนวทางหลวงแผ่นดินหมายเลข ๒๐๒ เป็นระยะ ๒,๐๐๐ เมตร ไปทางทิศตะวันตกเฉียงเหนือ บรรจบกับทางหลวงแผ่นดินหมายเลข ๒๒๔๒ และเส้นตั้งฉากกับศูนย์กลางทางหลวงแผ่นดินหมายเลข ๒๒๔๒ ที่จุดซึ่งทางหลวงแผ่นดินหมายเลข ๒๒๔๒ บรรจบกับทางหลวงแผ่นดินหมายเลข ๒๐๒ ไปทางทิศตะวันตกเฉียงเหนือตามแนวทางหลวงแผ่นดินหมายเลข ๒๒๔๒ เป็นระยะ ๒,๔๓๐ เมตร ไปทางทิศเหนือ จนบรรจบกับแม่น้ำโขง ฝั่งใต้



มาตราส่วน 1:30,000
0 0.5 1 2 3 กิโลเมตร

กรมแผนที่ทหารบก
กองแผนที่ภูมิประเทศ
กรุงเทพฯ

สัญลักษณ์
เส้นทึบ..... เส้นทางคมนาคม
เส้นประ..... เส้นทางรถไฟ
เส้นประ..... เส้นทางเดินอากาศ

77
เส้นประ..... หนองน้ำ
เส้นประ..... บึง
เส้นประ..... หนองน้ำขุ่น

75
เส้นประ..... สถานีรถไฟ
เส้นประ..... สถานีรถไฟ

พื้นที่ราบสูงโคราช
พื้นที่ราบสูงโคราช
พื้นที่ราบสูงโคราช

กรมแผนที่ทหารบก
กองแผนที่ภูมิประเทศ
กรุงเทพฯ

(กรมแผนที่ทหารบก)
กองแผนที่ภูมิประเทศ
กรุงเทพฯ

คำบรรยายแนวเขตผังเมืองรวมชุมชนชายแดนบ้านด่านเก่า จังหวัดอุบลราชธานี

อำเภอโขงเจียม จังหวัดอุบลราชธานี

ขอบเขตพื้นที่ที่จะดำเนินการวางและจัดทำผังเมืองรวมชุมชนชายแดนบ้านด่านเก่า จังหวัดอุบลราชธานี อยู่ในเขตการปกครองของอำเภอโขงเจียม ประกอบด้วย ๓ ตำบล ได้แก่ ตำบลโขงเจียม ตำบลห้วยไผ่ และตำบลหนองแสงใหญ่ รวมพื้นที่วางผังประมาณ ๑๓๓.๓๔ ตารางกิโลเมตร หรือประมาณ ๘๓,๓๗๐ ไร่ โดยมีขอบเขตดังนี้

ทิศเหนือ ติดต่อกับ ตำบลคำไหล อำเภอศรีเมืองใหม่ จังหวัดอุบลราชธานี โดยมีแนวเขตเริ่มต้นจากแนวเขตองค์การบริหารส่วนตำบลหนองแสงใหญ่ อำเภอโขงเจียม จังหวัดอุบลราชธานี ไปทางทิศตะวันออก ตามแนวเขตขององค์การบริหารส่วนตำบลหนองแสงใหญ่ จนบรรจบห้วยน้อยขึ้นไปทางด้านทิศเหนือเส้นขนานระยะ ๑,๐๐๐ เมตร กับศูนย์ถนนทางหลวงแผ่นดินหมายเลข ๒๑๓๔ เป็นระยะทาง ๒,๕๐๐ เมตร ไปทางด้านตะวันออกเฉียงใต้ จนบรรจบห้วยผงและห้วยหมากไปทางทิศตะวันออกในพื้นที่ของตำบลห้วยไผ่ อำเภอโขงเจียม จังหวัดอุบลราชธานี บรรจบเส้นแบ่งเขตการปกครองตำบลห้วยไผ่ อำเภอโขงเจียม จังหวัดอุบลราชธานี บริเวณกึ่งกลางแม่น้ำโขง

ทิศตะวันออก ติดต่อกับ แม่น้ำโขง โดยมีแนวเขตเริ่มต้นจากเขตการปกครองของตำบลห้วยไผ่ อำเภอโขงเจียม จังหวัดอุบลราชธานี บรรจบกับกึ่งกลางแม่น้ำโขงไปทางทิศตะวันออกเฉียงใต้ บรรจบเขตการปกครองของตำบลโขงเจียม อำเภอโขงเจียม จังหวัดอุบลราชธานีด้านทิศตะวันออก ท่ามมุม ๘๐ องศาบริเวณบ้านห้วยหมากใต้ ตำบลโขงเจียม อำเภอโขงเจียม จังหวัดอุบลราชธานี บรรจบกับเส้นกึ่งกลางถนน อบจ.สายบ้านท่าแพ-บ้านเวินบึก แนวขนานระยะ ๕๐๐ เมตร

ทิศใต้ ติดต่อกับ ตำบลคำเขื่อนแก้ว อำเภอสิรินธร จังหวัดอุบลราชธานี โดยมีแนวเขตเริ่มต้นจากกึ่งกลางแม่น้ำมูลเขตการปกครองของตำบลหนองแสงใหญ่ อำเภอโขงเจียม จังหวัดอุบลราชธานี กับ ต่อเนื่องไปถึงกึ่งกลางแม่น้ำมูลเขตการปกครองตำบลโขงเจียม อำเภอโขงเจียม จังหวัดอุบลราชธานี กับ ตำบลคำเขื่อนแก้ว อำเภอสิรินธร จังหวัดอุบลราชธานี บรรจบถนนเขื่อนปากมูล ไปทางด้านตะวันออก ตัดกับทางหลวงแผ่นดินหมายเลข ๒๒๕๖ และขนานระยะ ๑,๐๐๐ เมตรกับตลิ่งแม่น้ำมูลด้านทิศใต้ และตัดกับทางหลวงแผ่นดินหมายเลข ๒๑๗๓ บรรจบแนวขนานเส้นกึ่งกลางถนนอบจ.สายบ้านท่าแพ-บ้านเวินบึก ระยะ ๑,๐๐๐ เมตร และบรรจบเส้นกึ่งกลางถนนอบจ.สายบ้านท่าแพ-บ้านเวินบึก ระยะ ๕๐๐ เมตร บริเวณบ้านห้วยหมากใต้ ตำบลโขงเจียม อำเภอโขงเจียม จังหวัดอุบลราชธานี

ทิศตะวันตก ติดต่อกับ ตำบลระเว อำเภอพิบูลมังสาหาร จังหวัดอุบลราชธานี และ ตำบลทรายมูล อำเภอพิบูลมังสาหาร จังหวัดอุบลราชธานี โดยมีแนวเขตเริ่มต้นจากเขตการปกครองของตำบลหนองแสงใหญ่ อำเภอโขงเจียม จังหวัดอุบลราชธานี บรรจบเขตการปกครองตำบลคำไหล อำเภอศรีเมืองใหม่ จังหวัดอุบลราชธานี ลงด้านทิศใต้ตามเขตการปกครองตำบลหนองแสงใหญ่ อำเภอโขงเจียม จังหวัดอุบลราชธานี กับ ตำบลระเว อำเภอพิบูลมังสาหาร จังหวัดอุบลราชธานี และตำบลทรายมูล อำเภอพิบูลมังสาหาร จังหวัดอุบลราชธานี บรรจบเขตการปกครองตำบลหนองแสงใหญ่ อำเภอโขงเจียม จังหวัดอุบลราชธานี กับตำบลคำเขื่อนแก้ว อำเภอสิรินธร จังหวัดอุบลราชธานีกับ บริเวณกึ่งกลางแม่น้ำมูล

ในเขตพื้นที่วางผังเมืองรวมชุมชนชายแดนบ้านด่านเก่า มีพื้นที่ครอบคลุมเขตการปกครองส่วนท้องถิ่น ๑ เทศบาลตำบล ๓ องค์การปกครองส่วนท้องถิ่น ดังนี้

๑. เทศบาลตำบลบ้านด่านโขงเจียม
๒. องค์การบริหารส่วนตำบลโขงเจียม
๓. องค์การบริหารส่วนตำบลห้วยไผ่
๔. องค์การบริหารส่วนตำบลหนองแสงใหญ่



- สัญลักษณ์**
- 1. เส้นทึบสีดำ
 - 2. เส้นทึบสีแดง
 - 3. เส้นทึบสีน้ำเงิน
 - 4. เส้นทึบสีน้ำตาล
 - 5. เส้นทึบสีเทา
 - 6. เส้นทึบสีขาว
 - 7. เส้นทึบสีชมพู
 - 8. เส้นทึบสีม่วง
 - 9. เส้นทึบสีส้ม
 - 10. เส้นทึบสีเขียว
 - 11. เส้นทึบสีฟ้า
 - 12. เส้นทึบสีเหลือง
 - 13. เส้นทึบสีน้ำตาลอ่อน
 - 14. เส้นทึบสีน้ำตาลเข้ม
 - 15. เส้นทึบสีน้ำตาลดำ
 - 16. เส้นทึบสีน้ำตาลเทา
 - 17. เส้นทึบสีน้ำตาลดำ
 - 18. เส้นทึบสีน้ำตาลดำ
 - 19. เส้นทึบสีน้ำตาลดำ
 - 20. เส้นทึบสีน้ำตาลดำ
 - 21. เส้นทึบสีน้ำตาลดำ
 - 22. เส้นทึบสีน้ำตาลดำ
 - 23. เส้นทึบสีน้ำตาลดำ
 - 24. เส้นทึบสีน้ำตาลดำ
 - 25. เส้นทึบสีน้ำตาลดำ
 - 26. เส้นทึบสีน้ำตาลดำ
 - 27. เส้นทึบสีน้ำตาลดำ
 - 28. เส้นทึบสีน้ำตาลดำ
 - 29. เส้นทึบสีน้ำตาลดำ
 - 30. เส้นทึบสีน้ำตาลดำ
 - 31. เส้นทึบสีน้ำตาลดำ
 - 32. เส้นทึบสีน้ำตาลดำ
 - 33. เส้นทึบสีน้ำตาลดำ
 - 34. เส้นทึบสีน้ำตาลดำ
 - 35. เส้นทึบสีน้ำตาลดำ
 - 36. เส้นทึบสีน้ำตาลดำ
 - 37. เส้นทึบสีน้ำตาลดำ
 - 38. เส้นทึบสีน้ำตาลดำ
 - 39. เส้นทึบสีน้ำตาลดำ
 - 40. เส้นทึบสีน้ำตาลดำ
 - 41. เส้นทึบสีน้ำตาลดำ
 - 42. เส้นทึบสีน้ำตาลดำ
 - 43. เส้นทึบสีน้ำตาลดำ
 - 44. เส้นทึบสีน้ำตาลดำ
 - 45. เส้นทึบสีน้ำตาลดำ
 - 46. เส้นทึบสีน้ำตาลดำ
 - 47. เส้นทึบสีน้ำตาลดำ
 - 48. เส้นทึบสีน้ำตาลดำ
 - 49. เส้นทึบสีน้ำตาลดำ
 - 50. เส้นทึบสีน้ำตาลดำ
 - 51. เส้นทึบสีน้ำตาลดำ
 - 52. เส้นทึบสีน้ำตาลดำ
 - 53. เส้นทึบสีน้ำตาลดำ
 - 54. เส้นทึบสีน้ำตาลดำ
 - 55. เส้นทึบสีน้ำตาลดำ
 - 56. เส้นทึบสีน้ำตาลดำ
 - 57. เส้นทึบสีน้ำตาลดำ
 - 58. เส้นทึบสีน้ำตาลดำ
 - 59. เส้นทึบสีน้ำตาลดำ
 - 60. เส้นทึบสีน้ำตาลดำ
 - 61. เส้นทึบสีน้ำตาลดำ
 - 62. เส้นทึบสีน้ำตาลดำ
 - 63. เส้นทึบสีน้ำตาลดำ
 - 64. เส้นทึบสีน้ำตาลดำ
 - 65. เส้นทึบสีน้ำตาลดำ
 - 66. เส้นทึบสีน้ำตาลดำ
 - 67. เส้นทึบสีน้ำตาลดำ
 - 68. เส้นทึบสีน้ำตาลดำ
 - 69. เส้นทึบสีน้ำตาลดำ
 - 70. เส้นทึบสีน้ำตาลดำ
 - 71. เส้นทึบสีน้ำตาลดำ
 - 72. เส้นทึบสีน้ำตาลดำ
 - 73. เส้นทึบสีน้ำตาลดำ
 - 74. เส้นทึบสีน้ำตาลดำ
 - 75. เส้นทึบสีน้ำตาลดำ
 - 76. เส้นทึบสีน้ำตาลดำ
 - 77. เส้นทึบสีน้ำตาลดำ
 - 78. เส้นทึบสีน้ำตาลดำ
 - 79. เส้นทึบสีน้ำตาลดำ
 - 80. เส้นทึบสีน้ำตาลดำ
 - 81. เส้นทึบสีน้ำตาลดำ
 - 82. เส้นทึบสีน้ำตาลดำ
 - 83. เส้นทึบสีน้ำตาลดำ
 - 84. เส้นทึบสีน้ำตาลดำ
 - 85. เส้นทึบสีน้ำตาลดำ
 - 86. เส้นทึบสีน้ำตาลดำ
 - 87. เส้นทึบสีน้ำตาลดำ
 - 88. เส้นทึบสีน้ำตาลดำ
 - 89. เส้นทึบสีน้ำตาลดำ
 - 90. เส้นทึบสีน้ำตาลดำ
 - 91. เส้นทึบสีน้ำตาลดำ
 - 92. เส้นทึบสีน้ำตาลดำ
 - 93. เส้นทึบสีน้ำตาลดำ
 - 94. เส้นทึบสีน้ำตาลดำ
 - 95. เส้นทึบสีน้ำตาลดำ
 - 96. เส้นทึบสีน้ำตาลดำ
 - 97. เส้นทึบสีน้ำตาลดำ
 - 98. เส้นทึบสีน้ำตาลดำ
 - 99. เส้นทึบสีน้ำตาลดำ
 - 100. เส้นทึบสีน้ำตาลดำ

โครงการพัฒนาระบบชลประทาน
ในเขตพื้นที่ชลประทาน
และโครงการพัฒนาระบบชลประทาน
ในพื้นที่ 13339 ตารางกิโลเมตร

สำนักงานชลประทานจังหวัดอุบลราชธานี

ห้องรองเลขที่ (4)
เลขรับ..... 1697
วันที่ 3 พ.ค. 2560
เวลา 10.48



14853
- 1 พ.ค. 2560
14-52

ที่ มท ๐๗๑๔.๓/ว ๕๕๗๗

กรมโยธาธิการและผังเมือง
๒๑๘/๑ ถนนพระรามที่ ๖
เขตพญาไท กทม. ๑๐๕๐๐

๑๑ เมษายน ๒๕๖๐

ฝ่ายผลิต
เลขที่รับ 751
วันที่ 8 พ.ค. 2560
เวลา 15.29

เรื่อง การวางและจัดทำผังเมืองรวมชุมชนประทาย จังหวัดนครราชสีมา

เรียน ผู้อำนวยการสำนักงานคณะกรรมการอาหารและยา

- สิ่งที่ส่งมาด้วย
๑. ขอบเขตผังเมืองรวมชุมชนประทาย จังหวัดนครราชสีมา จำนวน ๑ แผ่น
 ๒. แผนที่แสดงเขตท้องที่ที่จะวางและจัดทำผังเมืองรวมชุมชนประทาย จังหวัดนครราชสีมา ขนาด A๓ จำนวน ๑ แผ่น
 ๓. แผนที่แสดงเขตท้องที่ที่จะวางและจัดทำผังเมืองรวมชุมชนประทาย จังหวัดนครราชสีมา บนแผนที่ของกรมแผนที่ทหาร ขนาด A๓ จำนวน ๑ แผ่น

ด้วยกรมโยธาธิการและผังเมือง ได้มีการกำหนดเขตท้องที่ที่จะวางและจัดทำผังเมืองรวมชุมชนประทาย จังหวัดนครราชสีมา บริเวณพื้นที่ตามสิ่งที่ส่งมาด้วย เพื่อดำเนินการออกกฎกระทรวงให้ใช้บังคับผังเมืองรวม ตามพระราชบัญญัติการผังเมือง พ.ศ. ๒๕๑๘

ฉะนั้น หากหน่วยงานของท่านมีที่ดิน ถนน กฎหมาย หรือระเบียบ รวมทั้งโครงการก่อสร้างอาคารต่าง ๆ ในบริเวณพื้นที่ที่จะวางและจัดทำผังเมืองรวมชุมชนประทาย จังหวัดนครราชสีมาที่ได้ลงนามอนุญาต/อนุมัติแล้ว ขอได้โปรดแจ้งรายละเอียดพร้อมส่งสำเนาเอกสารที่เกี่ยวข้องให้กรมโยธาธิการและผังเมืองทราบภายในระยะเวลา ๖๐ วัน นับตั้งแต่ได้รับหนังสือฉบับนี้ เพื่อใช้เป็นข้อมูลประกอบการวางและจัดทำผังเมืองรวมดังกล่าว และถ้ามีความเห็น ข้อเสนอแนะประการใดเกี่ยวกับการวางผังเมืองรวมในพื้นที่ดังกล่าว โปรดแจ้งให้กรมโยธาธิการและผังเมืองทราบด้วย จะขอบคุณยิ่ง

เรียน จังหวัด.....

ขอแสดงความนับถือ

เพื่อไปลงนามและพิจารณา

9610

ดำเนินการต่อไปด้วย จะเป็นพระคุณ

(นายไฉนาร ศักย์โรจน์กุล)

นางทิพพญา ตั้งสิริสงวน

รองอธิบดีกรมโยธาธิการและผังเมือง ปฏิบัติราชการแทน

อธิบดีกรมโยธาธิการและผังเมือง

เลขาธิการกรม

๕-4 พ.ค. 2560

มอบสำนัก/กอง.....พิจารณา

๒๑๑

(นายสมชาย ปรีชาทวีกิจ)

ผู้อำนวยการสำนักผังเมืองและยา

ปฏิบัติราชการแทนเลขาธิการคณะกรรมการอาหารและยา

สำนักวิศวกรรมผังเมือง ส่วนแผนที่

โทร ๐ ๒๒๐๑ ๘๑๐๑

โทรสาร ๐ ๒๒๔๕ ๙๙๖๐

ขอบเขตผังเมืองรวมชุมชนประทาย จังหวัดนครราชสีมา

ขอบเขตผังเมืองรวมชุมชนประทายครอบคลุมพื้นที่ 1 ตำบล ได้แก่ ตำบลประทาย ประกอบด้วยพื้นที่ทั้งหมดของเทศบาลตำบลประทายและบางส่วนขององค์การบริหารส่วนตำบลประทาย มีพื้นที่ทั้งสิ้น 20.10 ตารางกิโลเมตร หรือ 12,562.50 ไร่ โดยมีขอบเขตพื้นที่วางผังดังนี้

ด้านเหนือ จดห้วยเตยฝั่งตะวันออก กับแนวเขตตำบลประทาย อำเภอประทาย จังหวัดนครราชสีมา และแนวเขตตำบลหนองพลวง อำเภอประทาย จังหวัดนครราชสีมา ไปทางทิศตะวันออกตามแนวเขตตำบลประทาย อำเภอประทาย จังหวัดนครราชสีมา จนไปบรรจบกับแนวเขตตำบลหนองค่าย อำเภอประทาย จังหวัดนครราชสีมา

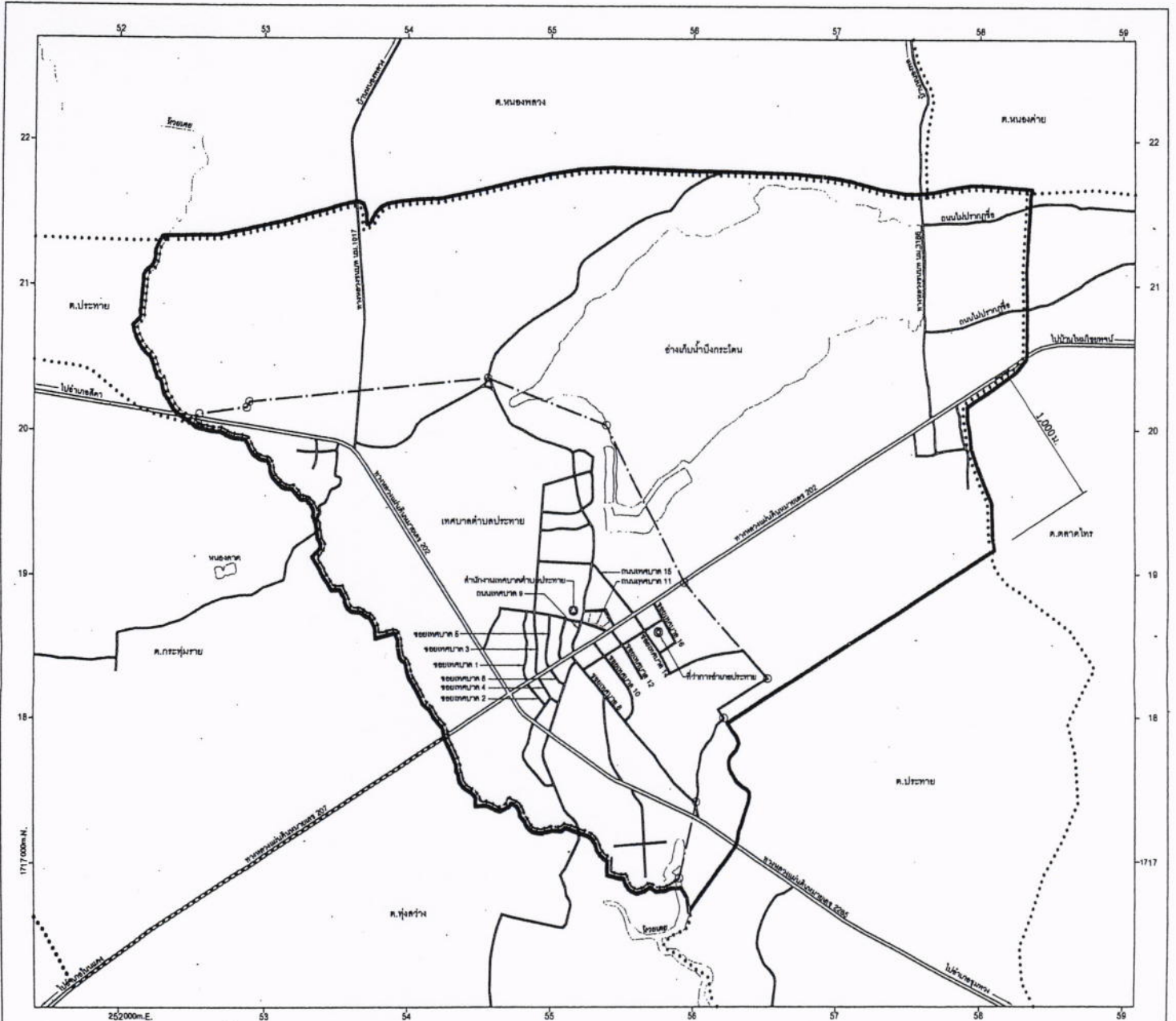
ด้านตะวันออก จดแนวเขตตำบลประทาย บรรจบกับแนวเขตตำบลหนองค่าย อำเภอประทาย จังหวัดนครราชสีมา กับแนวเขตตำบลลาดไทร อำเภอประทาย จังหวัดนครราชสีมา ไปทางทิศใต้ตามแนวเขตตำบลประทาย อำเภอประทาย จังหวัดนครราชสีมา จนบรรจบกับจุดปลายเส้นตั้งฉากระยะ 1,000 เมตร กับศูนย์กลางทางหลวงแผ่นดินหมายเลข 202 พากได้

ด้านใต้ จดเส้นขนานระยะ 1,000 เมตร กับศูนย์กลางทางหลวงแผ่นดินหมายเลข 202 จนบรรจบกับถนนไม่ปรากฏชื่อ พากตะวันออกไปทางทิศใต้ตามแนวถนนไม่ปรากฏชื่อ พากตะวันออก จนบรรจบกับศูนย์กลางทางหลวงแผ่นดินหมายเลข 2258 กับเส้นตั้งฉากศูนย์กลางทางหลวงแผ่นดินหมายเลข 2258 จบไปบรรจบกับห้วยเตยฝั่งตะวันออก

ด้านตะวันตก จดห้วยเตยฝั่งตะวันออก

แผนที่แสดงเขตท้องที่ที่จะวางและจัดทำผังเมืองรวมชุมชนประเวทย
อำเภอประเวศ จังหวัดนครราชสีมา

มาตราส่วน 1:15,000
0 0.5 1 กิโลเมตร



สัญลักษณ์

- (thick solid line) แนวเขตเมืองรวม
- - - (dashed line) เขตจังหวัด
- - - (dotted line) เขตอำเภอ
- (dash-dot line) เขตตำบล เขตองค์การบริหารส่วนตำบล
- (thin solid line) เขตเทศบาล
- + + + + (cross-hatch) แนวเขตป่าสงวนแห่งชาติ แนวเขตอุทยานแห่งชาติ
- + + + + (cross-hatch) แนวเขตอุทยานแห่งชาติวนอุทยาน (อุทยาน)
- + + + + (cross-hatch) แนวเขตป่าไม้การสงวนชนิดที่ 1
- (thin solid line) แนวเขตป่าไม้ชนิดอื่น
- (thin solid line) ทางรถไฟ
- (thin solid line) ทางหลวง
- (thin solid line) ทางหลวงพิเศษ
- (thin solid line) ทางรถไฟ
- (thin solid line) คลอง
- (thin solid line) ลำน้ำ คลอง คู
- (thin solid line) ลำน้ำ คู คลอง คู
- (thin solid line) คลองส่งน้ำ คลองระบายน้ำ
- (thin solid line) คันดิน
- (thin solid line) คันดิน

- (circle with dot) สำนักงาน
- (circle) สถานที่ราชการ

ท้องที่ที่จะวางและจัดทำผังเมืองรวมชุมชนประเวศ
ในเขตตำบลประเวศ อำเภอประเวศ
จังหวัดนครราชสีมา

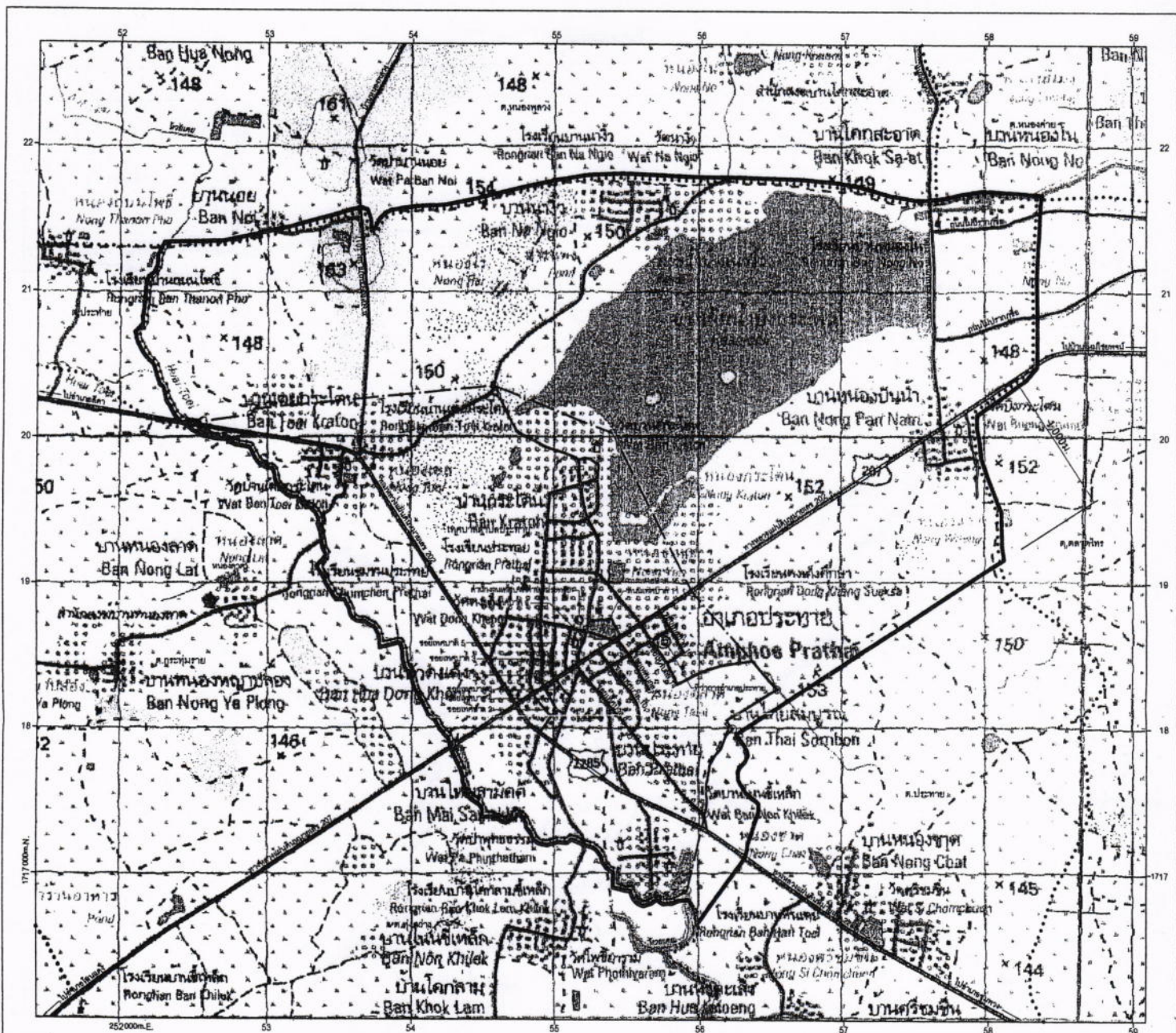
ผังเมืองรวมชุมชนประเวศ จังหวัดนครราชสีมา

(นายสมคิด สุทธิธรรม)
ผู้อำนวยการสำนักผังเมืองและผังเมือง

(นายสมนทล กุดประเสริฐ)
อธิบดีกรมโยธาธิการและผังเมือง
กรมโยธาธิการและผังเมือง กระทรวงมหาดไทย
วันที่ ๒๕ เดือน พ.ศ.

แผนที่แสดงเขตท้องที่ที่วางและจัดทำผังเมืองรวมชุมชนประทาย
อำเภอประทาย จังหวัดนครราชสีมา

มาตราส่วน 1:15,000
0 0.5 กิโลเมตร



- เครื่องหมาย**
- แนวเขตผังเมืองรวม
 - เขตจังหวัด
 - เขตอำเภอ
 - เขตตำบล เขตองค์การบริหารส่วนตำบล
 - เขตเทศบาล
 - แนวเขตป่าสงวนแห่งชาติ แนวเขตอุทยานแห่งชาติ แนวเขตวนอุทยาน แนวเขตพิทักษ์สัตว์ป่า
 - แนวเขตป่าไม้เพื่อการพาณิชย์และอุตสาหกรรม
 - แนวเขตป้องกันน้ำท่วม
 - ทางหลวง ทางหลวงพิเศษ
 - ทางรถไฟ
 - สะพาน
 - เขื่อนกั้นน้ำ เขื่อนฝาย
 - คลองส่งน้ำ คลองชลประทาน
 - เขื่อนกั้นน้ำท่วม
 - อุโมงค์ ท่อส่งน้ำ

- ที่วางผังเมือง
- สถานที่ราชการ
- ที่ตั้งที่วางและจัดทำผังเมืองรวมชุมชนประทาย
- โบสถ์ตำบลประทาย อำเภอประทาย
- จังหวัดนครราชสีมา

ผังเมืองรวมชุมชนประทาย จังหวัดนครราชสีมา

(นายสมศักดิ์ สุทธิกุลพาณิชย์)
ผู้ว่าราชการจังหวัดนครราชสีมา

(นายสมศักดิ์ สุทธิกุลพาณิชย์)
อธิบดีกรมโยธาธิการและผังเมือง
กรมโยธาธิการและผังเมือง กระทรวงมหาดไทย
วันที่ ๒๕ พฤษภาคม ๒๕๖๓