



บันทึกข้อความ

ส่วนราชการ สำนักงานเลขาธิการกรม ฝ่ายพัสดุ โทร ๐-๒๕๕๐-๗๗๘๗
 ที่ สธ ๑๐๐๑/ว ๑๗๒๒๒ วันที่ ๖ มีนาคม ๒๕๖๐
 เรื่อง แจ้งเวียนหนังสือจากหน่วยงานภายนอก

เรียน ผู้อำนวยการสำนักฯ

ตามหนังสือกรมโยธาธิการและผังเมือง ที่ มท ๐๗๑๔.๓/ว๑๑๕๖ ลงวันที่ ๒๖ มกราคม ๒๕๖๐ เรื่อง การวางและจัดทำผังเมืองรวมเมืองหนองคาย จังหวัดหนองคาย (ปรับปรุงครั้งที่ ๒), ที่ มท ๐๗๑๔.๓/ว๒๐๖๑ ลงวันที่ ๑๔ กุมภาพันธ์ ๒๕๖๐ เรื่อง การวางและจัดทำผังเมืองรวมเมืองวันน้ำเย็น จังหวัดสระแก้ว, ที่ มท ๐๗๑๔.๓/ว๒๐๖๒ ลงวันที่ ๑๔ กุมภาพันธ์ ๒๕๖๐ เรื่อง การวางและจัดทำผังเมืองรวมเมืองสาคู จังหวัดชลบุรี, ที่ มท ๐๗๑๔.๓/ว๒๐๖๔ ลงวันที่ ๑๔ กุมภาพันธ์ ๒๕๖๐ เรื่อง การวางและจัดทำผังเมืองรวมชุมชนนายายอาม และผังเมืองรวมชุมชนทรายขาว - ทับช้าง จังหวัดจันทบุรี และที่ มท ๐๗๑๔.๓/ว๒๐๖๕ ลงวันที่ ๑๔ กุมภาพันธ์ ๒๕๖๐ เรื่อง การวางและจัดทำผังเมืองรวมชุมชนเสนางคณิกม จังหวัดอำนาจเจริญ นั้น

สำนักงานเลขาธิการกรม ฝ่ายพัสดุ ขอส่งสำเนาหนังสือ เรื่อง แจ้งเวียนหนังสือจากหน่วยงานภายนอก เพื่อประชาสัมพันธ์ให้ข้าราชการและเจ้าหน้าที่ในสำนักงานคณะกรรมการอาหารและยา ทราบ ดังเอกสารแนบท้ายนี้

จึงเรียนมาเพื่อโปรดทราบด้วย จะเป็นพระคุณ

<input checked="" type="checkbox"/> บริหาร	<input type="checkbox"/> Pre	<input type="checkbox"/> พัฒนาระบบ
<input type="checkbox"/> Post	<input type="checkbox"/> กำหนดฯ	<input type="checkbox"/> นโยบายฯ
<input type="checkbox"/> แผนไทยฯ	<input type="checkbox"/> โปรแกรม	<input type="checkbox"/> โปรดพิจารณา
<input checked="" type="checkbox"/> โปรดแจ้งเวียน	<input type="checkbox"/>	<input type="checkbox"/>

[Handwritten Signature]

นางทิพย์ ตั้งศิริภรณ์
 เลขานุการกรม

[Handwritten Signature]

(นางสาวสุกัญญา เจียรพะพงษ์)
 ผู้อำนวยการสำนักฯ

คุณ รัชนิวรรณ
 โปรด แจ้งเวียน
 ปิดประกาศ

[Handwritten Signature]

(นางสาวสุกัญญา ศรีรัมย์)
 หัวหน้าฝ่ายบริหารทั่วไป

สำนักฯ (อช.)
 เลขรับที่ 2556
 วันที่ 7 มี.ค. 2560 เวลา 15.33

กรมโยธาธิการและผังเมือง
เลขที่รับ ๑๑ ค.๑
วันที่ ๒๗ ก.พ. ๒๕๖๐ ๑๖.๕๗
วันที่รับ ๒๗ ก.พ. ๒๕๖๐

สำนักงานคณะกรรมการอาหารและยา
เลขที่รับ ๗๕๓๘
วันที่ 27 ก.พ. 2560 13.42
เวลา 28 ก.พ.



ที่ มท ๐๗๑๔.๓/ว ๑๑๕๖

ฝ่ายผลิต
เลขที่รับ ๓๓๗
วันที่ 2 ก.พ. 2560
เวลา ๗.๕๕

กรมโยธาธิการและผังเมือง
๒๑๘/๑ ถนนพระรามที่ ๖
เขตพญาไท กทม. ๑๐๕๐๐

๒๖ มกราคม ๒๕๖๐

เรื่อง การวางและจัดทำผังเมืองรวมเมืองหนองคาย จังหวัดหนองคาย (ปรับปรุงครั้งที่ ๒)

เรียน ผู้อำนวยการสำนักงานคณะกรรมการอาหารและยา

- สิ่งที่ส่งมาด้วย
๑. คำบรรยายเขตผังเมืองรวมเมืองหนองคาย จังหวัดหนองคาย (ปรับปรุงครั้งที่ ๒) จำนวน ๒ แผ่น
 ๒. แผนที่แสดงเขตท้องที่ที่จะวางและจัดทำผังเมืองรวมเมืองหนองคาย จังหวัดหนองคาย (ปรับปรุงครั้งที่ ๒) ขนาด A๓ จำนวน ๑ แผ่น
 ๓. แผนที่แสดงเขตท้องที่ที่จะวางและจัดทำผังเมืองรวมเมืองหนองคาย จังหวัดหนองคาย (ปรับปรุงครั้งที่ ๒) บนแผนที่ของกรมแผนที่ทหาร ขนาด A๓ จำนวน ๑ แผ่น

ด้วยกรมโยธาธิการและผังเมือง ได้มีการกำหนดเขตท้องที่ที่จะวางและจัดทำผังเมืองรวมเมืองหนองคาย จังหวัดหนองคาย (ปรับปรุงครั้งที่ ๒) บริเวณพื้นที่ตามสิ่งที่ส่งมาด้วย เพื่อดำเนินการออกกฎกระทรวงให้ใช้บังคับผังเมืองรวม ตามพระราชบัญญัติการผังเมือง พ.ศ. ๒๕๑๘

ฉะนั้น หากหน่วยงานของท่านมีที่ดิน ถนน กฎหมาย หรือระเบียบ รวมทั้งโครงการก่อสร้างอาคารต่าง ๆ ในบริเวณพื้นที่ที่จะวางและจัดทำผังเมืองรวมเมืองหนองคาย จังหวัดหนองคาย (ปรับปรุงครั้งที่ ๒) ที่ได้ลงนามอนุญาต/อนุมัติแล้ว ขอได้โปรดแจ้งรายละเอียดพร้อมส่งสำเนาเอกสารที่เกี่ยวข้องให้กรมโยธาธิการและผังเมืองทราบ ภายในระยะเวลา ๖๐ วัน นับตั้งแต่ได้รับหนังสือฉบับนี้ เพื่อใช้เป็นข้อมูลประกอบการวางและจัดทำผังเมืองรวมดังกล่าว และถ้ามีความเห็น ข้อเสนอแนะประการใดเกี่ยวกับการวางผังเมืองรวมในพื้นที่ดังกล่าว โปรดแจ้งให้กรมโยธาธิการและผังเมืองทราบด้วย จะขอบคุณยิ่ง

ขอแสดงความนับถือ

เลขที่รับ ๑๑ ค.๑
วันที่รับ ๒๗ ก.พ. ๒๕๖๐
นางทิพย์ฯ ตั้งสิริสงวน
เลขานุการกรม

๑๕๖

(นายไฉนาร กักยโรจน์กุล)

รองอธิบดีกรมโยธาธิการและผังเมือง ปฏิบัติราชการแทน
อธิบดีกรมโยธาธิการและผังเมือง

๒๗ ก.พ. ๒๕๖๐
เขียน หัวหน้า
เพื่อโปรดทราบและพิจารณา

๒๐ ก.พ. ๒๕๖๐

นางทิพย์ฯ ตั้งสิริสงวน

๒๗ ก.พ. ๒๕๖๐

(นายวันชัย ลัดยาคูดีพงศ์)

สำนักวิศวกรรมกรมโยธาธิการและผังเมือง ส่วนแผนที่

โทร ๐ ๒๒๐๑ ๘๑๐๑

โทรสาร ๐ ๒๒๔๕ ๘๙๖๐

เลขานุการกรม สำนักงานคณะกรรมการอาหารและยา

๒๘ ก.พ. ๒๕๖๐

คำบรรยายเขตผังเมืองรวมเมืองหนองคาย (ปรับปรุงครั้งที่ 2)

ครอบคลุมพื้นที่ 27 ตำบล ใน 5 อำเภอ ของจังหวัดหนองคาย ได้แก่ ท้องที่ตำบลพระพุทธรบาท ตำบลบ้านหม้อ ตำบลพานพร้าว อำเภอศรีเชียงใหม่ ตำบลกอนนาง ตำบลน้ำโมง ตำบลท่าบ่อ ตำบลโพนสา อำเภอท่าบ่อ ตำบลเวียงคุก ตำบลกวนวัน ตำบลเมืองหมี่ ตำบลปะโค ตำบลโพธิ์ชัย ตำบลวัดธาตุ ตำบลค้ายบกหวาน ตำบลบ้านเตื่อ ตำบลหินโงม ตำบลหนองกอมเกาะ ตำบลหาดคำ ตำบลโพนสว่าง ตำบลในเมือง ตำบลพระธาตุบังพวน ตำบลมีชัย ตำบลสีกาย อำเภอเมืองหนองคาย ตำบลสระใคร อำเภอสระใคร และตำบลวัดหลวง ตำบลจุมพล ตำบลกุดบง อำเภอโพนพิสัย พื้นที่เขตผังเมืองรวมเมืองหนองคายประมาณ 962.48 ตารางกิโลเมตร โดยผังเมืองรวมเมืองหนองคายมีอาณาเขตดังนี้

ทิศเหนือ ติดแม่น้ำโขง จากเส้นแบ่งเขตการปกครองระหว่างตำบลพระพุทธรบาท อำเภอศรีเชียงใหม่ กับตำบลผาดั้ง อำเภอสังคม ไปทางทิศตะวันออกตามเส้นเขตการปกครอง ตำบลพระพุทธรบาท ตำบลบ้านหม้อ ตำบลพานพร้าว อำเภอศรีเชียงใหม่ ตำบลกอนนาง ตำบลท่าบ่อ ตำบลโพนสา อำเภอท่าบ่อ ตำบลเวียงคุก ตำบลปะโค ตำบลเมืองหมี่ ตำบลกวนวัน ตำบลมีชัย ตำบลในเมือง ตำบลหาดคำ ตำบลหินโงม ตำบลสีกาย ตำบลบ้านเตื่อ อำเภอเมืองหนองคาย และตำบลวัดหลวง ตำบลจุมพล ตำบลกุดบง อำเภอโพนพิสัย

ทิศตะวันออก ติดต่อกับ เส้นแบ่งเขตการปกครองระหว่างตำบลกุดบง อำเภอโพนพิสัย กับตำบลรัตนวาปี อำเภอรัตนวาปี เส้นแบ่งเขตการปกครองระหว่างตำบลกุดบง อำเภอโพนพิสัย กับตำบลพระบาทนาสิงห์ อำเภอรัตนวาปี เส้นแบ่งเขตการปกครองระหว่างตำบลจุมพล อำเภอโพนพิสัย กับตำบลวังหลวง อำเภอเฝ้าไร่ เส้นแบ่งเขตการปกครองระหว่างตำบลจุมพล อำเภอโพนพิสัย กับตำบลหนองหลวง อำเภอเฝ้าไร่ เส้นแบ่งเขตการปกครองระหว่างตำบลจุมพลกับตำบลชุมช้าง อำเภอโพนพิสัย เส้นแบ่งเขตการปกครองระหว่างตำบลวัดหลวงกับตำบลชุมช้าง อำเภอโพนพิสัย เส้นแบ่งเขตการปกครองระหว่างตำบลวัดหลวงกับตำบลนาหนั่ง อำเภอโพนพิสัย เส้นแบ่งเขตการปกครองระหว่างตำบลวัดหลวงกับตำบลสร้างนางขาว อำเภอโพนพิสัย เส้นแบ่งเขตการปกครองระหว่างตำบลวัดหลวงกับตำบลทุ่งหลวง อำเภอโพนพิสัย เส้นแบ่งเขตการปกครองระหว่างตำบลบ้านเตื่อ อำเภอเมืองหนองคาย กับตำบลทุ่งหลวง อำเภอโพนพิสัย เส้นแบ่งเขตการปกครองระหว่างตำบลบ้านเตื่อ อำเภอเมืองหนองคาย กับตำบลเหล่าต่างคำ อำเภอโพนพิสัย เส้นแบ่งเขตการปกครองระหว่างตำบลสีกาย อำเภอเมืองหนองคาย กับตำบลเหล่าต่างคำ อำเภอโพนพิสัย เส้นแบ่งเขตการปกครองระหว่างตำบลหินโงม อำเภอเมืองหนองคาย กับตำบลเหล่าต่างคำ อำเภอโพนพิสัย เส้นแบ่งเขตการปกครองระหว่างตำบลหาดคำ อำเภอเมืองหนองคาย กับตำบลเหล่าต่างคำ อำเภอโพนพิสัย เส้นแบ่งเขตการปกครองระหว่างตำบลหาดคำ อำเภอเมืองหนองคาย จังหวัดหนองคาย กับตำบลจอมศรี อำเภอเพ็ญ จังหวัดอุดรธานี เส้นแบ่งเขตการปกครองระหว่างตำบลวัดธาตุ อำเภอเมืองหนองคาย จังหวัดหนองคาย กับตำบลจอมศรี อำเภอเพ็ญ จังหวัดอุดรธานี เส้นแบ่งเขตการปกครองระหว่างตำบลค้ายบกหวาน อำเภอเมืองหนองคาย จังหวัดหนองคาย กับตำบลจอมศรี อำเภอเพ็ญ จังหวัดอุดรธานี เส้นแบ่งเขตการปกครองระหว่างตำบลค้ายบกหวาน อำเภอเมืองหนองคาย จังหวัดหนองคาย กับตำบลบ้านธาตุ อำเภอเพ็ญ จังหวัดอุดรธานี เส้นแบ่งเขตการปกครองระหว่างตำบลโพนสว่าง อำเภอเมืองหนองคาย จังหวัดหนองคาย กับตำบลบ้านธาตุ อำเภอเพ็ญ จังหวัดอุดรธานี และเส้นแบ่งเขตการปกครองระหว่างตำบลสระใคร อำเภอสระใคร จังหวัดหนองคาย กับตำบลบ้านธาตุ อำเภอเพ็ญ จังหวัดอุดรธานี

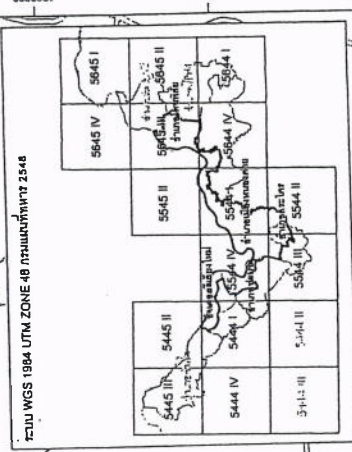
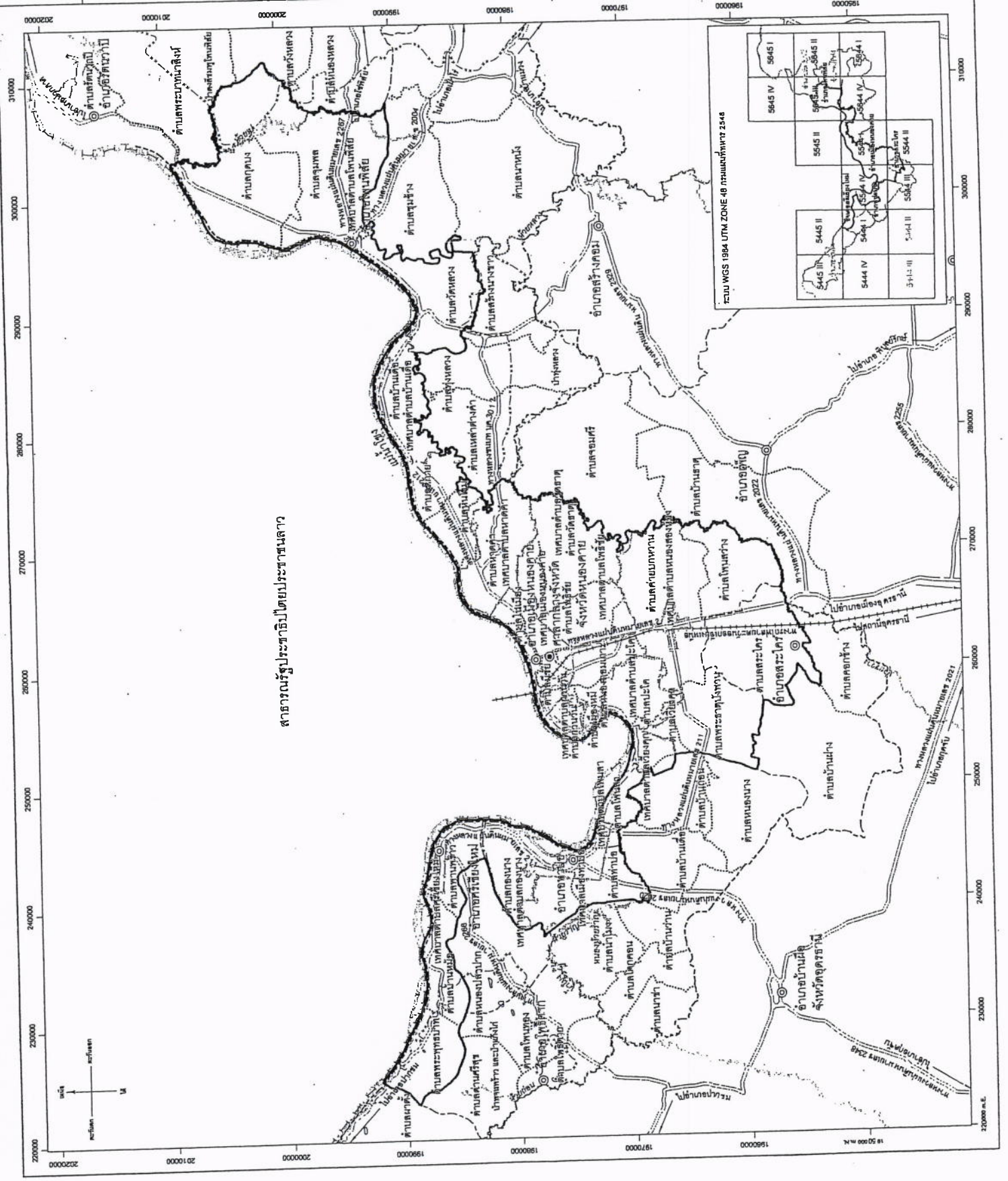
ทิศใต้ ติดต่อกับ เส้นแบ่งเขตการปกครองระหว่างตำบลสระใครกับตำบลคอกช้าง อำเภอสระใคร
เส้นแบ่งเขตการปกครองระหว่างตำบลสระใครกับตำบลบ้านฝาง อำเภอสระใคร และเส้นแบ่งเขตการปกครอง
ระหว่างตำบลพระธาตุบังพวน อำเภอเมืองหนองคาย กับตำบลบ้านฝาง อำเภอสระใคร

ทิศตะวันตก ติดต่อกับ เส้นแบ่งเขตการปกครองระหว่างตำบลพระธาตุบังพวน อำเภอเมืองหนองคาย
กับตำบลหนองนาง อำเภอท่าบ่อ เส้นแบ่งเขตการปกครองระหว่างตำบลพระธาตุบังพวน อำเภอเมือง
หนองคาย กับตำบลบ้านถ่อน อำเภอท่าบ่อ เส้นแบ่งเขตการปกครองระหว่างตำบลเวียงคุก อำเภอเมือง
หนองคาย กับตำบลบ้านถ่อน อำเภอท่าบ่อ เส้นแบ่งเขตการปกครองระหว่างตำบลโพนสา กับตำบลบ้านถ่อน
อำเภอท่าบ่อ เส้นแบ่งเขตการปกครองระหว่างตำบลโพนสา กับตำบลบ้านเตือ อำเภอท่าบ่อ เส้นแบ่งเขตการ
ปกครองระหว่างตำบลท่าบ่อกับตำบลบ้านเตือ อำเภอท่าบ่อ เส้นแบ่งเขตการปกครองระหว่างตำบลท่าบ่อ
กับตำบลบ้านวุ่น อำเภอท่าบ่อ เส้นแบ่งเขตการปกครองระหว่างตำบลท่าบ่อกับตำบลน้ำโมง อำเภอท่าบ่อ
บรรจบถนนไม่ทราบชื่อ ไปทางทิศตะวันตกเฉียงเหนือตามแนวถนนไม่ทราบชื่อ บรรจบทางหลวงชนบท
นค. 3042 ไปทางทิศตะวันตกตามแนวถนนทางหลวงชนบท นค. 3042 ระยะทางประมาณ 650 เมตร บรรจบ
ห้วยราษฎร์ ไปทางทิศเหนือตามลำห้วยราษฎร์ บรรจบคลองน้ำโมง ไปทางทิศเหนือตามคลองน้ำโมง บรรจบเส้น
แบ่งเขตการปกครองระหว่างตำบลน้ำโมง อำเภอท่าบ่อ กับตำบลหนองปลาปาก อำเภอศรีเชียงใหม่ เส้นแบ่งเขต
การปกครองระหว่างตำบลกองนาง อำเภอท่าบ่อ กับตำบลหนองปลาปาก อำเภอศรีเชียงใหม่ เส้นแบ่งเขต
การปกครองระหว่างตำบลพานพร้าวกับตำบลหนองปลาปาก อำเภอศรีเชียงใหม่ เส้นแบ่งเขตการปกครอง
ระหว่างตำบลบ้านหม้อกับตำบลหนองปลาปาก อำเภอศรีเชียงใหม่ เส้นแบ่งเขตการปกครองระหว่างตำบล
บ้านหม้อ อำเภอศรีเชียงใหม่ กับตำบลโพนทอง อำเภอโพธิ์ตาก เส้นแบ่งเขตการปกครองระหว่างตำบล
พระพุทธบาท อำเภอศรีเชียงใหม่ กับตำบลโพนทอง อำเภอโพธิ์ตาก เส้นแบ่งเขตการปกครองระหว่างตำบล
พระพุทธบาท อำเภอศรีเชียงใหม่ กับตำบลด่านศรีสุข อำเภอโพธิ์ตาก และเส้นแบ่งเขตการปกครองระหว่าง
ตำบลพระพุทธบาท อำเภอศรีเชียงใหม่ กับตำบลผาตั้ง อำเภอสังคม

แผนที่แสดงเขตท้องที่ที่จะวางและจัดทำผังเมืองรวมเมืองหนองคาย จังหวัดหนองคาย

- เครื่องหมาย**
- แนวเขตผังเมืองรวม
 - เขตสีหมแดงตามกฎหมาย
 - ระวางราชการจังหวัดหนองคาย
 - เขตผังเมืองรวมโดยโบราณคดี
 - เขตจังหวัด
 - เขตตำบล
 - เขตเทศบาล
 - เขตตำบล
 - ทางหลวง ถนน ทราย
 - ทางรถไฟ
 - แม่น้ำ คลอง
 - ศาลากลางจังหวัด
 - ที่ว่าการอำเภอ

ผังเมืองรวมเมืองหนองคาย
(ฉบับประกาศที่ 2)



ศาลากลางจังหวัดหนองคาย



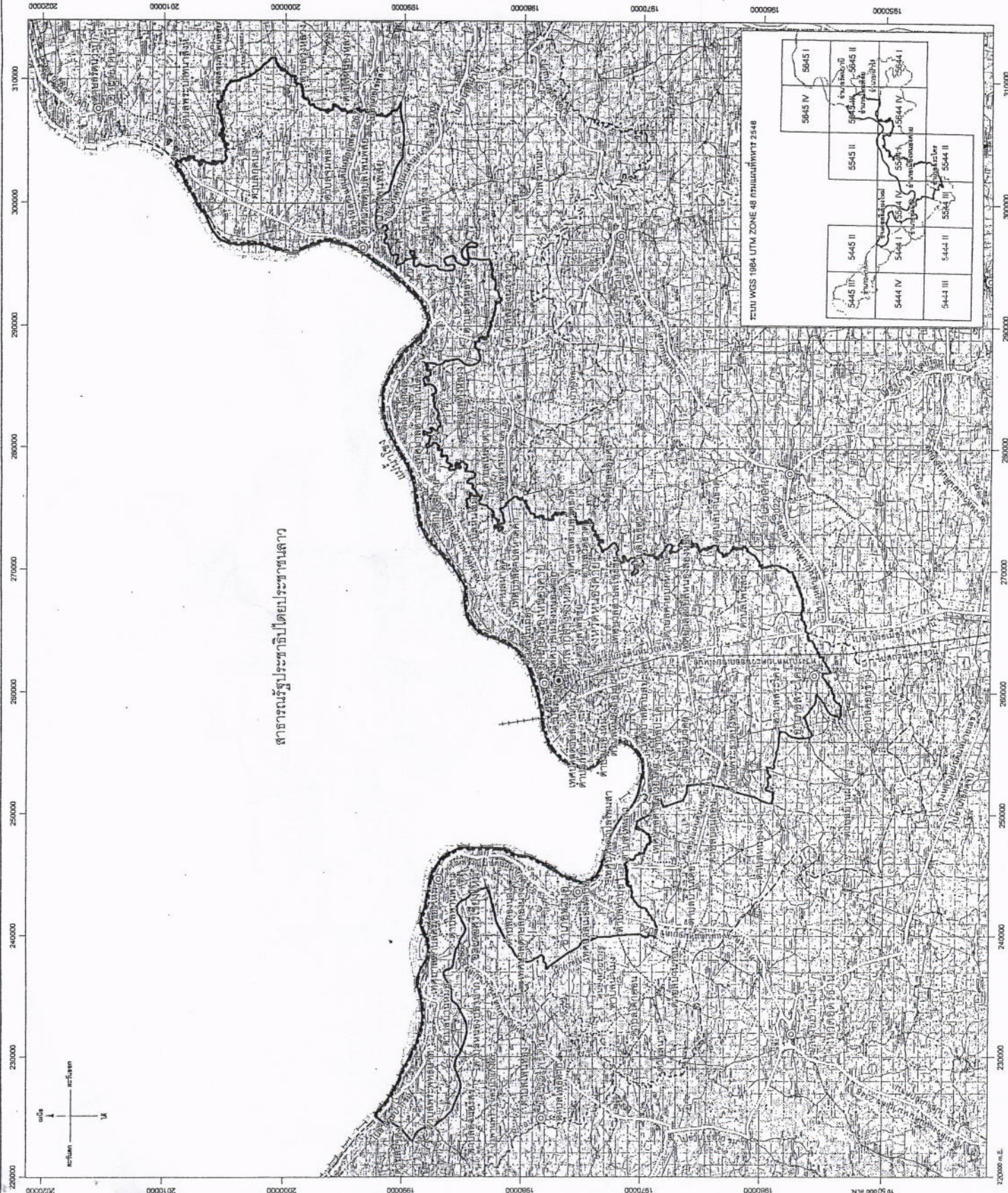
230000 m.E.
240000
250000
260000
270000
280000
290000
300000
310000

220000 230000 240000 250000 260000 270000 280000 290000 300000 310000

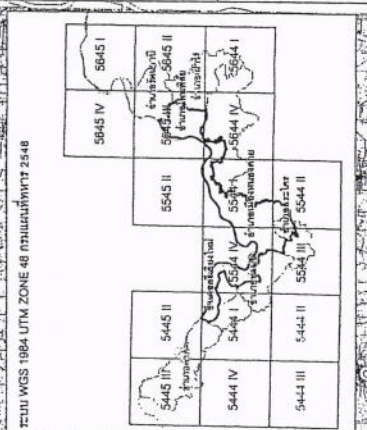
แผนที่แสดงเขตท้องที่ที่จางและจัดทำ
ผังเมืองรวมเมืองหนองคาย จังหวัดหนองคาย

เครื่องหมาย

- แยกเขตผังเมืองรวม
- เขตเส้นขอบเขตตามกฎหมาย
- ระหว่างราชการและเอกชน
- สถานารัฐประธาธิปไตยประทวนลาว
- เขตจังหวัด
- เขตอำเภอ
- เขตเทศบาล
- เขตตำบล
- ทางหลวง ถนน ขอบ
- ทางรถไฟ
- แม่น้ำ คลอง
- ศาลากลางจังหวัด
- ที่ว่าการอำเภอ



สาธารณรัฐประชาธิปไตยประชาชนลาว



ผังเมืองรวมเมืองหนองคาย
(ฉบับครั้งที่ 2)



ชื่อเอกสาร
เลขที่ ๑๑๕๐
วันที่ ๒๗ ก.พ. ๒๕๖๐ เวลา ๑๖.๕๕
เสร็จวันที่ ๒๗ ก.พ. ๒๕๖๐



ชื่อเรื่อง
เลขที่ ๗๕๓๓
วันที่ ๒๗ ก.พ. ๒๕๖๐ เวลา ๑๖.๕๕

๒๘ ก.พ.

กรมโยธาธิการและผังเมือง
๒๑๘/๑ ถนนพระรามที่ ๖
เขตพญาไท กทม. ๑๐๔๐๐

๑๕ กุมภาพันธ์ ๒๕๖๐

ฝ่ายที่ส่ง
เลขที่รับ ๓๓๘
วันที่ ๒๗ ก.พ. ๒๕๖๐
เวลา ๑๖.๕๕

เรื่อง การวางและจัดทำผังเมืองรวมเมืองวังน้ำเย็น จังหวัดสระแก้ว
เรียน ผู้อำนวยการสำนักงานคณะกรรมการอาหารและยา

- สิ่งที่ส่งมาด้วย
๑. คำบรรยายแนวเขตผังเมืองรวมเมืองวังน้ำเย็น จังหวัดสระแก้ว จำนวน ๑ แผ่น
 ๒. แผนที่แสดงเขตท้องที่ที่จะวางและจัดทำผังเมืองรวมเมืองวังน้ำเย็น จังหวัดสระแก้ว ขนาด A๓ จำนวน ๑ แผ่น
 ๓. แผนที่แสดงเขตท้องที่ที่จะวางและจัดทำผังเมืองรวมเมืองวังน้ำเย็น จังหวัดสระแก้ว บนแผนที่ของกรมแผนที่ทหาร ขนาด A๓ จำนวน ๑ แผ่น

ด้วยกรมโยธาธิการและผังเมือง ได้มีการกำหนดเขตท้องที่ที่จะวางและจัดทำผังเมืองรวมเมืองวังน้ำเย็น จังหวัดสระแก้ว บริเวณพื้นที่ตามสิ่งที่ส่งมาด้วย เพื่อดำเนินการออกกฎกระทรวงให้ใช้บังคับผังเมืองรวม ตามพระราชบัญญัติการผังเมือง พ.ศ. ๒๕๑๘

ฉะนั้น หากหน่วยงานของท่านมีที่ดิน ถนน กฎหมาย หรือระเบียบ รวมทั้งโครงการก่อสร้างอาคารต่าง ๆ ในบริเวณพื้นที่ที่จะวางและจัดทำผังเมืองรวมเมืองวังน้ำเย็น จังหวัดสระแก้ว ที่ได้ลงนามอนุญาต/อนุมัติแล้ว ขอให้โปรดแจ้งรายละเอียดพร้อมส่งสำเนาเอกสารที่เกี่ยวข้องให้กรมโยธาธิการและผังเมืองทราบภายในระยะเวลา ๖๐ วัน นับตั้งแต่ได้รับหนังสือฉบับนี้ เพื่อใช้เป็นข้อมูลประกอบการวางและจัดทำผังเมืองรวมดังกล่าว และถ้ามีความเห็น ข้อเสนอแนะประการใดเกี่ยวกับการวางผังเมืองรวมในพื้นที่ดังกล่าว โปรดแจ้งให้กรมโยธาธิการและผังเมืองทราบด้วย จะขอบคุณยิ่ง

๑
ส่วน เสาธิการ
เพื่อไปกรทราบและพิจารณา ๒๐๖๖๑

ขอแสดงความนับถือ
๑๕
(นายโอฬาร ศักยโรจน์กุล)

รองอธิบดีกรมโยธาธิการและผังเมือง ปฏิบัติราชการแทน
อธิบดีกรมโยธาธิการและผังเมือง
นางทิพย์ฯ ตั้งสิริสงวน

เลขานุการกรม
๒๗ ก.พ. ๒๕๖๐

๑
ส่วน เสาธิการ
เพื่อไปกรทราบและพิจารณา

๒
๒๐๖๖๑
๒๐๖๖๑

สำนักวิศวกรรมกรมผังเมือง ส่วนแผนที่
โทร ๐ ๒๒๐๑ ๘๑๐๑
โทรสาร ๐ ๒๒๔๕ ๘๙๖๐

๑
นางทิพย์ฯ ตั้งสิริสงวน
เลขานุการกรม
๒๘ ก.พ. ๒๕๖๐

(นายวันชัย สัตยาวิฑูรย์)
เลขาธิการคณะกรรมการอาหารและยา

คำบรรยายแนวเขต

ผังเมืองรวมเมืองวังน้ำเย็น จังหวัดสระแก้ว

ขอบเขตของพื้นที่ที่จะดำเนินการวางและจัดทำผังเมืองรวมเมืองวังน้ำเย็น จังหวัดสระแก้ว อยู่ในเขตการปกครองของอำเภอวังน้ำเย็น มีพื้นที่วางผังทั้งหมดประมาณ ๖๒ ตารางกิโลเมตร ซึ่งครอบคลุมทั้งตำบลวังน้ำเย็น โดยมีขอบเขตดังนี้

ด้านเหนือ จดเส้นแบ่งเขตการปกครองระหว่างตำบลวังน้ำเย็น อำเภอวังน้ำเย็น กับตำบลคลองหินปูน อำเภอวังน้ำเย็น

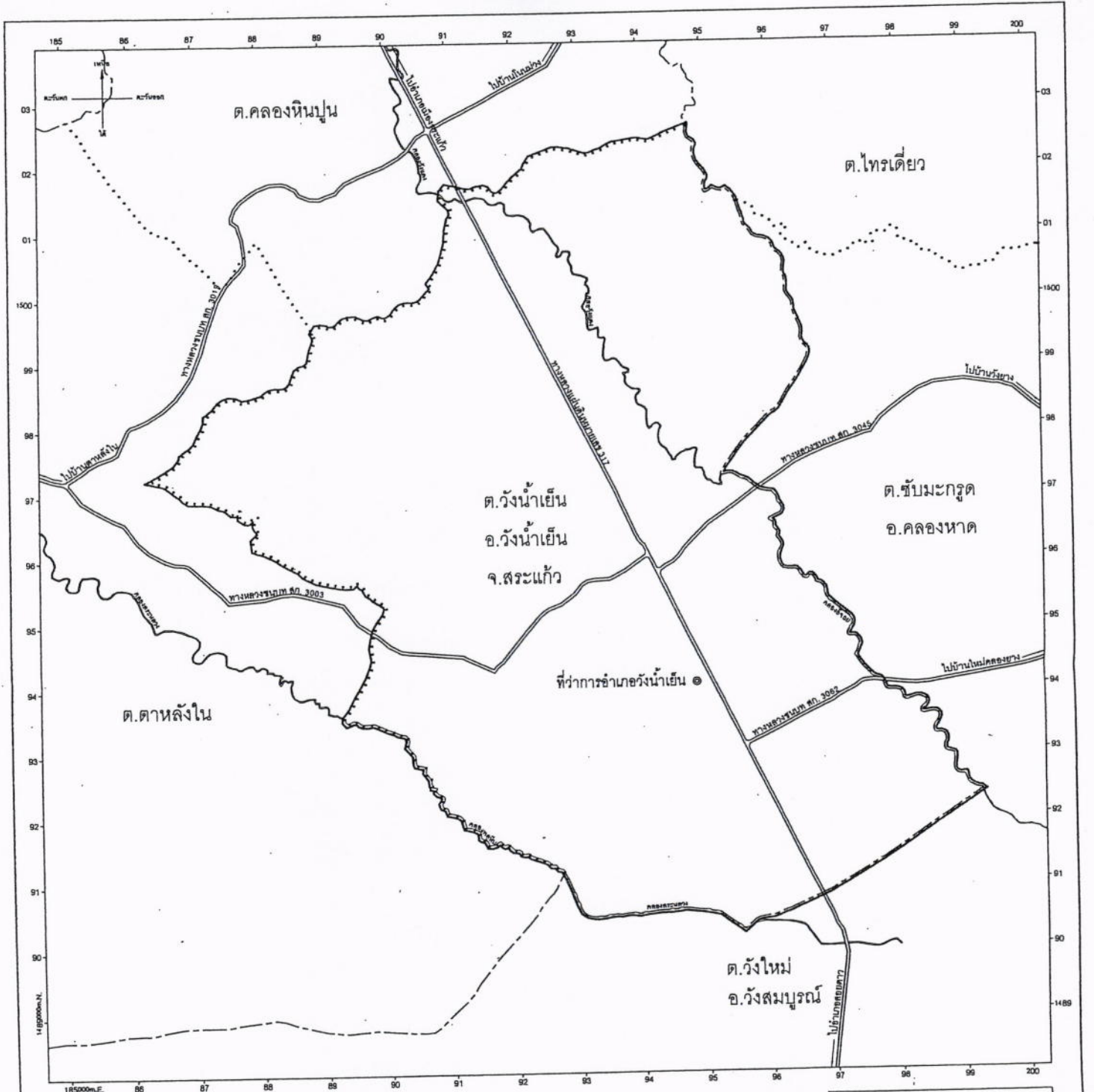

ด้านตะวันออก จดเส้นแบ่งเขตการปกครองระหว่างอำเภอวังน้ำเย็น กับอำเภอคลองหาด

ด้านใต้ จดเส้นแบ่งเขตการปกครองระหว่างอำเภอวังน้ำเย็น กับอำเภอวังสมบูรณ์

ด้านตะวันตก จดเส้นแบ่งเขตการปกครองระหว่างตำบลวังน้ำเย็น อำเภอวังน้ำเย็น กับตำบลตาหลังใน อำเภอวังน้ำเย็น

ในเขตพื้นที่ผังเมืองรวมเมืองวังน้ำเย็น ครอบคลุมเขตการปกครองส่วนท้องถิ่น ๑ แห่ง คือ เทศบาลเมืองวังน้ำเย็น มีพื้นที่ประมาณ ๖๒ ตารางกิโลเมตร

แผนที่แสดงเขตท้องที่ที่จะวางและจัดทำผังเมืองรวมเมืองวังน้ำเย็น
อำเภอวังน้ำเย็น จังหวัดสระแก้ว



- สัญลักษณ์**
- เขตผังเมืองรวม
 - เขตตำบล
 - เขตตำบล เขตองค์การบริหารส่วนตำบล
 - ทางหลวง สาย 3003
 - หนอง
 - แม่น้ำ คลอง ชัย
 - ที่ว่าการอำเภอ
 - เหมือง

ที่ตั้งที่จะวางและจัดทำผังเมืองรวม
ในเขตตำบลวังน้ำเย็น อำเภอวังน้ำเย็น
จังหวัดสระแก้ว

ผังเมืองรวมเมืองวังน้ำเย็น จังหวัดสระแก้ว

_____ (นาย _____)
ผู้อำนวยการสำนักงานผังเมืองเฉพาะ

_____ (นาย _____)
อธิบดีกรมโยธาธิการและผังเมือง

กรมโยธาธิการและผังเมือง กระทรวงมหาดไทย
จ.ฉ. ๕๕๓ ๖๖.๖.๖.

แผนที่แสดงเขตท้องที่ที่วางและจัดทำผังเมืองรวมเมืองวังน้ำเย็น
อำเภอวังน้ำเย็น จังหวัดสระแก้ว

มาตราส่วน 1:30,000



- เครื่องหมาย**
- (thick) แนวเขตผังเมืองรวม
 - - - - - แนวเขตเทศบาล
 - - - - - แนวตำบล
 - แนวตำบล เขตองค์การบริหารส่วนตำบล
 - o --- เขตเทศบาล
 - o --- แนวเขตป่าสงวนแห่งชาติ แนวเขตอุทยานแห่งชาติ
 - o --- แนวเขตวนอุทยาน แนวเขตเขื่อนกั้นน้ำเขื่อนสิรินธร
 - o --- แนวเขตป่าไม้ถาวรตามมติของรัฐมนตรี
 - o --- ทางหลวง หมาย 300
 - o --- ระบายน้ำ
 - o --- แม่น้ำ คลอง หนอง
 - o --- เขื่อนกั้นความสูง
 - o --- ภูเขา หมาย 500
 - o --- เขื่อนกั้นน้ำ

ท้องที่ที่วางและจัดทำผังเมืองรวม
อำเภอวังน้ำเย็น จังหวัดสระแก้ว

ผังเมืองรวมเมืองวังน้ำเย็น จังหวัดสระแก้ว

ผู้ดำเนินการทำผังเมืองรวมและผังเมืองพิเศษ

(นาย.....)
อธิบดีกรมโยธาธิการและผังเมือง
กรมโยธาธิการและผังเมือง กระทรวงมหาดไทย
วันที่.....พ.ศ.

เลขที่: ๑๑๗๙
 วันที่: ๒๗ ก.พ. ๒๕๖๐
 วันที่: ๒๗ ก.พ. ๒๕๖๐



สำนักงานคณะกรรมการอาหารและยา
 เลขที่: 7528
 วันที่: 27 ก.พ. 2560
 เวลา: 13.35

12.8 ก.พ. 2560

กรมโยธาธิการและผังเมือง
 ๒๑๘/๑ ถนนพระรามที่ ๖
 เขตพญาไท กทม. ๑๐๔๐๐

๑๕ กุมภาพันธ์ ๒๕๖๐

เลขที่รับ: ๒๑๑
 วันที่: 27 ก.พ. 2560
 เวลา: 7.56

เรื่อง การวางและจัดทำผังเมืองรวมเมืองสัทธิบ จังหวัดชลบุรี

เรียน ผู้อำนวยการสำนักงานคณะกรรมการอาหารและยา

- สิ่งที่ส่งมาด้วย
๑. ขอบเขตของผังเมืองรวมเมืองสัทธิบ จังหวัดชลบุรี จำนวน ๑ แผ่น
 ๒. แผนที่แสดงเขตท้องที่ที่จะวางและจัดทำผังเมืองรวมเมืองสัทธิบ จังหวัดชลบุรี ขนาด A๓ จำนวน ๑ แผ่น
 ๓. แผนที่แสดงเขตท้องที่ที่จะวางและจัดทำผังเมืองรวมเมืองสัทธิบ จังหวัดชลบุรี บนแผนที่ของกรมแผนที่ทหาร ขนาด A๓ จำนวน ๑ แผ่น

ด้วยกรมโยธาธิการและผังเมือง ได้มีการกำหนดเขตท้องที่ที่จะวางและจัดทำผังเมืองรวมเมืองสัทธิบ จังหวัดชลบุรี บริเวณพื้นที่ตามสิ่งที่ส่งมาด้วย เพื่อดำเนินการออกกฎกระทรวงให้ใช้บังคับผังเมืองรวมตามพระราชบัญญัติการผังเมือง พ.ศ. ๒๕๑๘

ฉะนั้น หากหน่วยงานของท่านมีที่ดิน ถนน กฎหมาย หรือระเบียบ รวมทั้งโครงการก่อสร้างอาคารต่าง ๆ ในบริเวณพื้นที่ที่จะวางและจัดทำผังเมืองรวมเมืองสัทธิบ จังหวัดชลบุรี ที่ได้ลงนามอนุญาต/อนุมัติแล้ว ขอได้โปรดแจ้งรายละเอียดพร้อมส่งสำเนาเอกสารที่เกี่ยวข้องให้กรมโยธาธิการและผังเมืองทราบภายในระยะเวลา ๖๐ วัน นับตั้งแต่ได้รับหนังสือฉบับนี้ เพื่อใช้เป็นข้อมูลประกอบการวางและจัดทำผังเมืองรวมดังกล่าว และถ้ามีความเห็น ข้อเสนอแนะประการใดเกี่ยวกับการวางผังเมืองรวมในพื้นที่ดังกล่าว โปรดแจ้งให้กรมโยธาธิการและผังเมืองทราบด้วย จะขอบคุณยิ่ง

ขอแสดงความนับถือ

กรมโยธาธิการและผังเมือง

เพื่อมีมติของกรมโยธาธิการและผังเมือง

๒๗ กุมภาพันธ์ ๒๕๖๐

(Signature)

(นายโอฬาร ศักยโรจน์กุล)

อธิบดีกรมโยธาธิการและผังเมือง ปฏิบัติราชการแทน

อธิบดีกรมโยธาธิการและผังเมือง

(Signature)

นางทิพย์มา ตั้งสิริสงวน

เลขานุการกรม

27 ก.พ. 2560

(Signature)

ผู้อำนวยการสำนักงาน

สำนักวิศวกรรมกรมโยธาธิการและผังเมือง

โทร ๐ ๒๒๐๑ ๘๑๐๑

โทรสาร ๐ ๒๒๔๕ ๙๙๖๐

(Signature)

นางทิพย์มา ตั้งสิริสงวน

เลขานุการกรม

(Signature)

(Signature)

(นายวันชัย สัตยาวิฑูริย์)

เลขาธิการคณะกรรมการอาหารและยา

ขอบเขตของผังเมืองรวมเมืองสัทธิบ จังหวัดชลบุรี

ขอบเขตของพื้นที่ที่จะดำเนินการวางและจัดทำผังเมืองรวมเมืองสัทธิบ จังหวัดชลบุรี อยู่ในเขตการปกครองของ อำเภอสัทธิบ ซึ่งประกอบไปด้วย ๓ ตำบล ได้แก่ ตำบลสัทธิบ ตำบลพลุดาหลวงและตำบลแสมสาร รวมพื้นที่วางผังทั้งหมดประมาณ ๑๖๕ ตารางกิโลเมตร โดยมีเขตปกครองดังนี้

ทิศเหนือ ติดต่อ เส้นแบ่งเขตการปกครองระหว่างตำบลสัทธิบ กับตำบลบางเสร่ ตำบลพลุดาหลวงกับตำบลบางเสร่ ตำบลพลุดาหลวงกับตำบลนาจอมเทียน และอำเภอสัทธิบกับอำเภอบางละมุง

ทิศตะวันออก ติดต่อ เส้นแบ่งเขตการปกครองระหว่าง จังหวัดชลบุรีกับจังหวัดระยอง

ทิศใต้ ติดต่อ อ่าวไทย

ทิศตะวันตก ติดต่อ อ่าวไทย

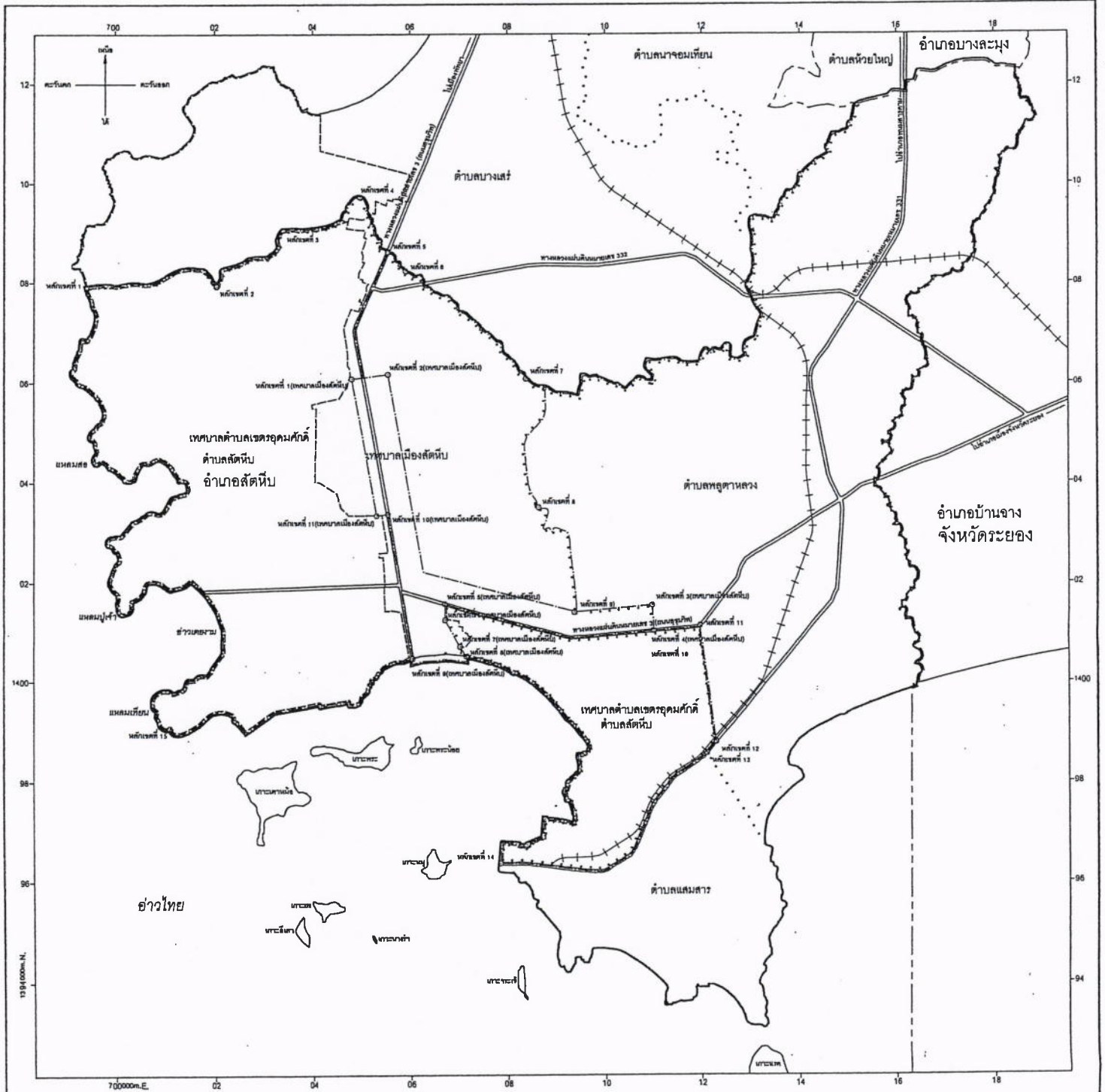
ในเขตพื้นที่ผังเมืองรวมเมืองสัทธิบ ครอบคลุมเขตการปกครองส่วนท้องถิ่น ๒ เทศบาล และ ๒ องค์การบริหารส่วนตำบล ดังนี้

- | | |
|-----------------------------------|-------------------------------------|
| ๑. เทศบาลตำบลเขตอุดมศักดิ์ | มีพื้นที่ประมาณ ๗๖.๑๘ ตารางกิโลเมตร |
| ๒. เทศบาลเมืองสัทธิบ | มีพื้นที่ประมาณ ๖.๕๓ ตารางกิโลเมตร |
| ๓. องค์การบริหารส่วนตำบลพลุดาหลวง | มีพื้นที่ประมาณ ๖๘.๔๗ ตารางกิโลเมตร |
| ๔. องค์การบริหารส่วนตำบลแสมสาร | มีพื้นที่ประมาณ ๑๔.๔๖ ตารางกิโลเมตร |

แผนที่แสดงเขตท้องที่ที่วางและจัดทำผังเมืองรวมเมืองสีตึบ
อำเภอสีตึบ จังหวัดชลบุรี

มาตราส่วน 1:40,000

0 0.5 1 2 4 กิโลเมตร



สัญลักษณ์

- เขตของเมืองรวม
- เขตจังหวัด
- เขตตำบล
- เขตตำบล เขตของตำบลที่มีเขตเทศบาล
- เขตเทศบาล
- เขตเทศบาล
- เขตเทศบาล

- ที่ว่าการอำเภอ
- สถานีราชการ
- สถานีรถไฟ
- เขตรักษาพันธุ์สัตว์ป่า

พื้นที่ที่วางและจัดทำผังเมืองรวม
โดยเทศบาลเมืองสีตึบ ตำบลนาจอมเทียน
และตำบลแสมสาร อำเภอสีตึบ
จังหวัดชลบุรี


ผังเมืองรวมเมืองสีตึบ จังหวัดชลบุรี

(นายชนะชัย ชูธรรม)
ผู้ว่าการสำนักงานผังเมืองรวมเมืองสีตึบ

(นายมงคล คุประวิทย์)
อธิบดีกรมโยธาธิการและผังเมือง
กรมโยธาธิการและผังเมือง กระทรวงมหาดไทย
วันที่ ... เดือน ... พ.ศ. ...

แผนที่แสดงเขตท้องที่ที่จะวางและจัดทำผังเมืองรวมเมืองสหัสขันธ์
อำเภอสหัสขันธ์ จังหวัดชลบุรี

มาตราส่วน 1:.....



เครื่องหมาย

- แนวเขตผังเมืองรวม
- - - - เขตจังหวัด
- - - - เขตอำเภอ
- เขตตำบล เขตองค์การบริหารส่วนตำบล
- เขตเทศบาล

ท้องที่ที่จะวางและจัดทำผังเมืองรวม
ในเขตตำบลสหัสขันธ์ ตำบลพุดตานหลวง
และตำบลแม่แฝด อำเภอสหัสขันธ์
จังหวัดชลบุรี

ผังเมืองรวมเมืองสหัสขันธ์ จังหวัดชลบุรี

จังหวัดจันทบุรี
เลขที่รับ ๑๑๓๒
วันที่ ๒๗ ก.พ. ๒๕๖๐ เวลา ๑๖.๓๐
เลขที่รับ ๒๗ ก.พ. ๒๕๖๐



สำนักงานคณะกรรมการอาหารและยา
เลขที่รับ ๗๕๖๕
วันที่ 27 ก.พ. 2560 เวลา 13:57

ที่ มท ๐๗๑๔.๓/๒๐๖๔

ฝ่ายผลิต ๒๒๖
เลขที่รับ
วันที่ 2 มี.ค. 2560
เวลา 7.๒๔

กรมโยธาธิการและผังเมือง
๒๑๘/๑ ถนนพระรามที่ ๖
เขตพญาไท กทม. ๑๐๕๐๐

๑๔ กุมภาพันธ์ ๒๕๖๐

เรื่อง การวางและจัดทำผังเมืองรวมชุมชนนายายอาม และผังเมืองรวมชุมชนทรายขาว - ทับช้าง จังหวัดจันทบุรี
เรียน ผู้อำนวยการสำนักงานคณะกรรมการอาหารและยา

- สิ่งที่ส่งมาด้วย
๑. ขอบเขตพื้นที่วางผังเมืองรวมชุมชนนายายอาม และผังเมืองรวมชุมชนทรายขาว - ทับช้าง จังหวัดจันทบุรี จำนวน ๒ แผ่น
 ๒. แผนที่แสดงเขตท้องที่ที่จะวางและจัดทำผังเมืองรวมชุมชนนายายอาม และผังเมืองรวมชุมชนทรายขาว - ทับช้าง จังหวัดจันทบุรี ขนาด A๓ จำนวน ๒ แผ่น
 ๓. แผนที่แสดงเขตท้องที่ที่จะวางและจัดทำผังเมืองรวมชุมชนนายายอาม และผังเมืองรวมชุมชนทรายขาว - ทับช้าง จังหวัดจันทบุรี บนแผนที่ของกรมแผนที่ทหาร ขนาด A๓ จำนวน ๒ แผ่น

ด้วยกรมโยธาธิการและผังเมือง ได้มีการกำหนดเขตท้องที่ที่จะวางและจัดทำผังเมืองรวมชุมชนนายายอาม และผังเมืองรวมชุมชนทรายขาว - ทับช้าง จังหวัดจันทบุรี บริเวณพื้นที่ตามสิ่งที่ส่งมาด้วย เพื่อดำเนินการออกกฎกระทรวงให้ใช้บังคับผังเมืองรวม ตามพระราชบัญญัติการผังเมือง พ.ศ. ๒๕๑๘

ฉะนั้น หากหน่วยงานของท่านมีที่ดิน ถนน กฎหมาย หรือระเบียบ รวมทั้งโครงการก่อสร้างอาคารต่าง ๆ ในบริเวณพื้นที่ที่จะวางและจัดทำผังเมืองรวมชุมชนนายายอาม และผังเมืองรวมชุมชนทรายขาว - ทับช้าง จังหวัดจันทบุรี ที่ได้ลงนามอนุญาต/อนุมัติแล้ว ขอได้โปรดแจ้งรายละเอียดพร้อมส่งสำเนาเอกสารที่เกี่ยวข้องให้กรมโยธาธิการและผังเมืองทราบ ภายในระยะเวลา ๖๐ วัน นับตั้งแต่ได้รับหนังสือฉบับนี้ เพื่อใช้เป็นข้อมูลประกอบการวางและจัดทำผังเมืองรวมดังกล่าว และถ้ามีความเห็น ข้อเสนอแนะประการใดเกี่ยวกับการวางผังเมืองรวมในพื้นที่ดังกล่าว โปรดแจ้ง ให้กรมโยธาธิการและผังเมืองทราบด้วย จะขอบคุณยิ่ง

ขอแสดงความนับถือ

(นายโอหาร ศักยโรจน์กุล)

รองอธิบดีกรมโยธาธิการและผังเมือง ปฏิบัติราชการแทน
อธิบดีกรมโยธาธิการและผังเมือง

นางวิหยา ศิริวิสรณ
เลขานุการกรม

เลขานุการกรม

27 ก.พ. 2560

นางวิหยา ศิริวิสรณ
เลขานุการกรม

สำนักวิศวกรรมผังเมือง ส่วนแผนที่

โทร ๐ ๒๒๐๑ ๘๑๐๑

โทรสาร ๐ ๒๒๔๕ ๘๙๖๐

นางวิหยา ศิริวิสรณ

เลขานุการกรม

(นายวันชัย สัตยาคุลพิงศ์)
เลขาธิการคณะกรรมการอาหารและยา

ขอบเขตพื้นที่วางผังเมืองรวมชุมชนนายายอาม จังหวัดจันทบุรี

ขอบเขตของพื้นที่ที่จะดำเนินการวางและจัดทำผังเมืองรวมชุมชนนายายอาม จังหวัดจันทบุรี อยู่ในเขตการปกครองของอำเภอนายายอาม มีพื้นที่วางผังทั้งหมด ๗๙.๘ ตารางกิโลเมตร ซึ่งครอบคลุมทั้งตำบลนายายอาม โดยมีขอบเขตพื้นที่ ดังนี้

ด้านเหนือ จดเส้นแบ่งเขตการปกครองระหว่างตำบลนายายอาม อำเภอนายายอามกับตำบลเขาวงกต อำเภอกงหรา

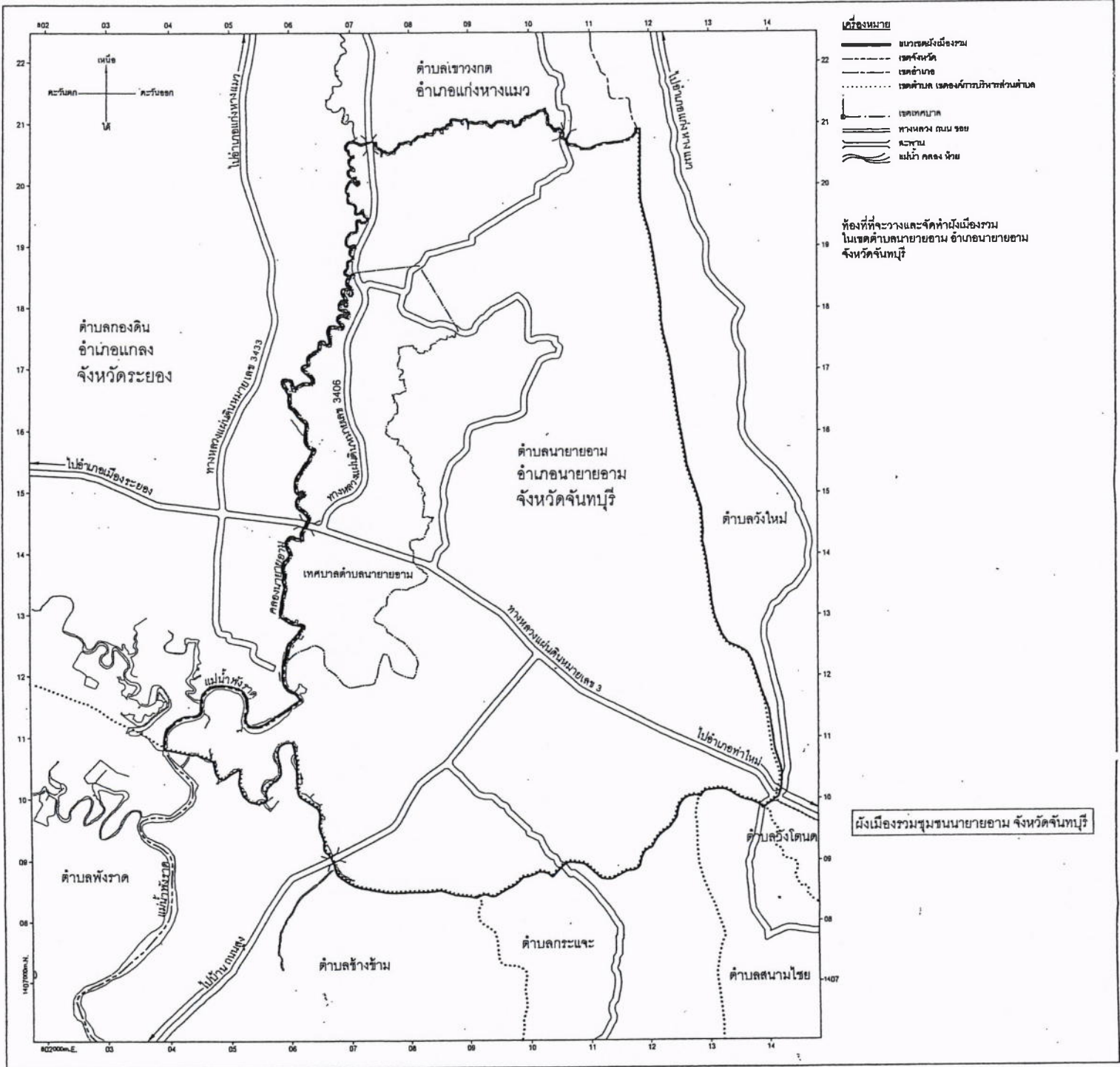

ด้านตะวันออก จดเส้นแบ่งเขตการปกครองระหว่างตำบลนายายอามกับตำบลวังใหม่ อำเภอนายายอาม

ด้านใต้ จดเส้นแบ่งเขตการปกครองระหว่างตำบลนายายอามกับตำบลวังโดนต ตำบลสนามไชย ตำบลกระแจะ และตำบลช้างข้าม อำเภอนายายอาม

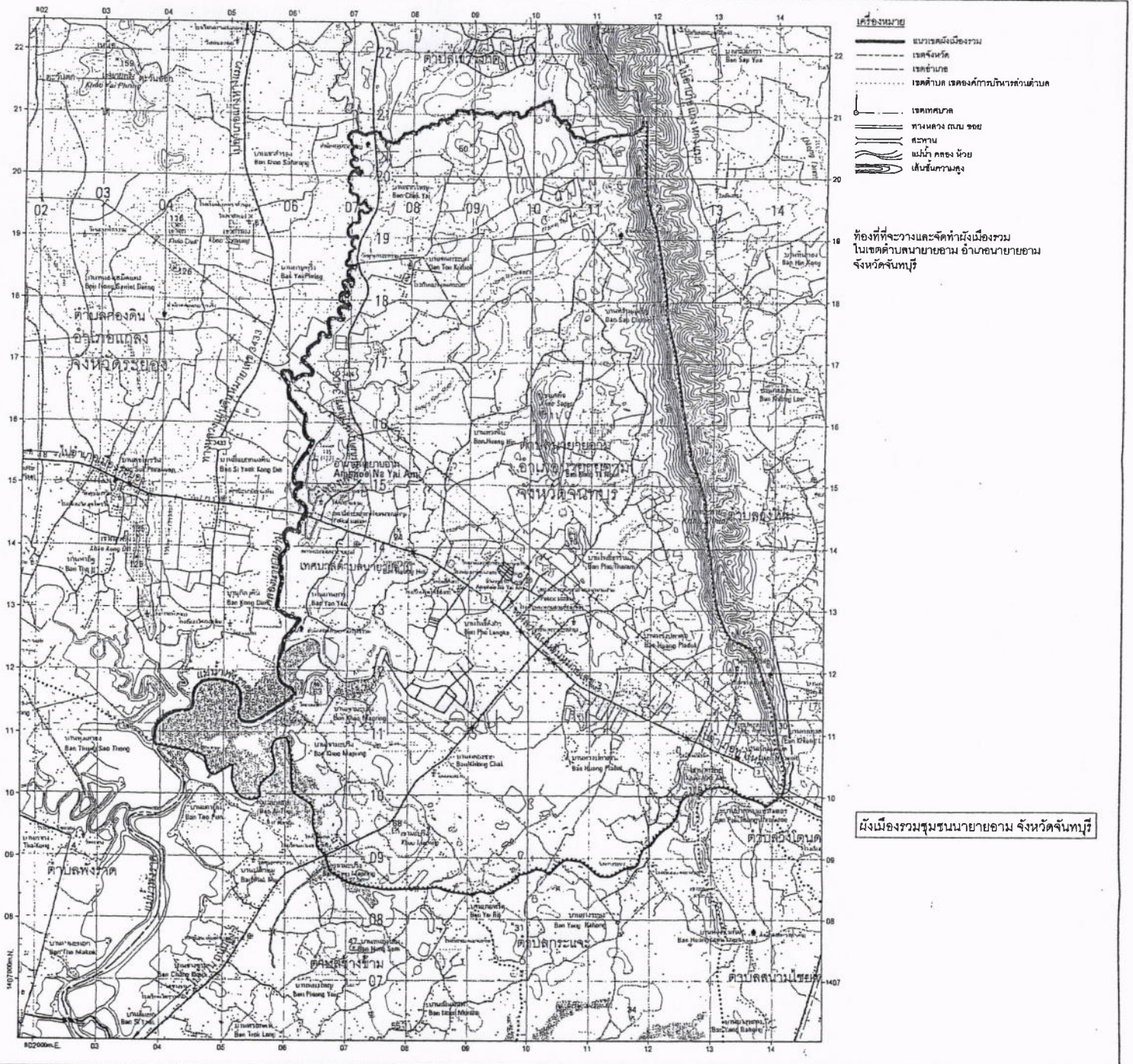

ด้านตะวันตก จดเส้นแบ่งเขตการปกครองระหว่างจังหวัดจันทบุรีกับจังหวัดระยอง

ในเขตพื้นที่ผังเมืองรวมชุมชนนายายอาม ครอบคลุมเขตการปกครองส่วนท้องถิ่น ๒ แห่ง คือ เทศบาลตำบลนายายอาม และองค์การบริหารส่วนตำบลนายายอาม

แผนที่แสดงเขตท้องที่ที่จะวางและจัดทำผังเมืองรวมชุมชนนายอำม
อำเภอ นายอำม จังหวัด จันทบุรี



แผนที่แสดงเขตท้องที่ที่จะวางและจัดทำผังเมืองรวมชุมชนนายายอาม
อำเภอ นายายอาม จังหวัดจันทบุรี



ขอบเขตพื้นที่วางผังเมืองรวมชุมชนทรายขาว - ทับช้าง

ผังเมืองรวมชุมชนทรายขาว-ทับช้าง อำเภอสอยดาว จังหวัดจันทบุรี มีขอบเขตพื้นที่วางผังโดยประมาณ ๑๑๑.๙๘ ตารางกิโลเมตร โดยครอบคลุมพื้นที่บางส่วนของเทศบาลตำบลทับช้าง ประมาณ ๒๑.๕๐ ตารางกิโลเมตร พื้นที่บางส่วนขององค์การบริหารส่วนตำบลปะตัง ประมาณ ๒๗.๐๕ ตารางกิโลเมตร พื้นที่บางส่วนของเทศบาลตำบลทรายขาว ประมาณ ๒๘.๓๑ ตารางกิโลเมตร และพื้นที่บางส่วนขององค์การบริหารส่วนตำบลทรายขาว ประมาณ ๓๕.๒๓ ตารางกิโลเมตร โดยมีขอบเขตพื้นที่ ดังนี้

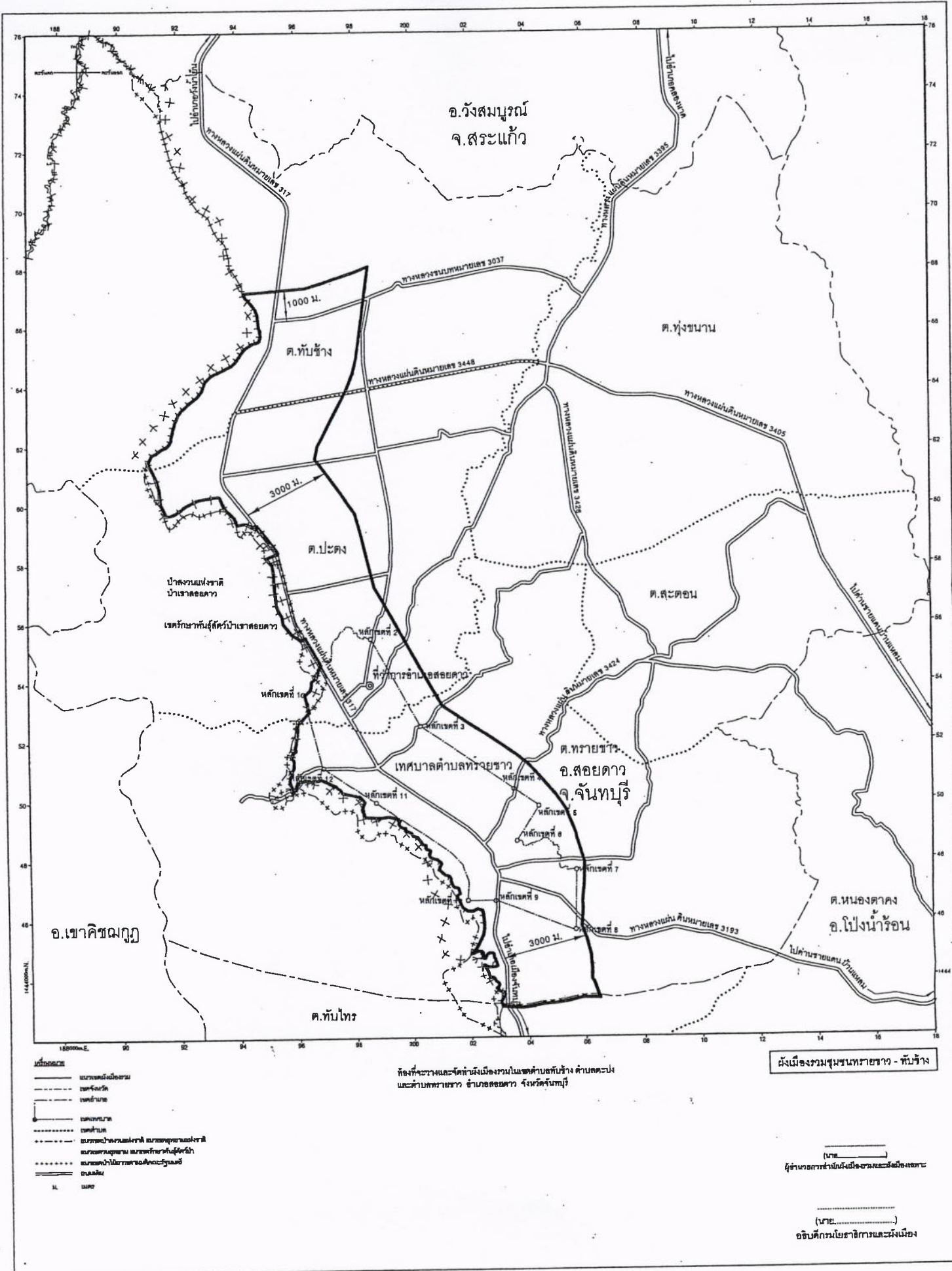

ด้านเหนือ จดเส้นตรงต่อเนื่องกับเส้นขนานระยะ ๑,๐๐๐ เมตร กับทางหลวงชนบทหมายเลข ๓๐๓๗ ไปทางทิศตะวันตกจนบรรจบกับแนวเขตรักษาพันธุ์สัตว์ป่าเขาสอยดาว ป่าสงวนแห่งชาติป่าเขาสอยดาว และเส้นขนานระยะ ๑,๐๐๐ เมตร กับทางหลวงชนบทหมายเลข ๓๐๓๗

ด้านตะวันออก จดเส้นขนานระยะ ๓,๐๐๐ เมตร กับทางหลวงแผ่นดินหมายเลข ๓๑๗

ด้านใต้ จดเส้นแบ่งเขตการปกครองระหว่าง อำเภอสอยดาวกับอำเภอโป่งน้ำร้อน


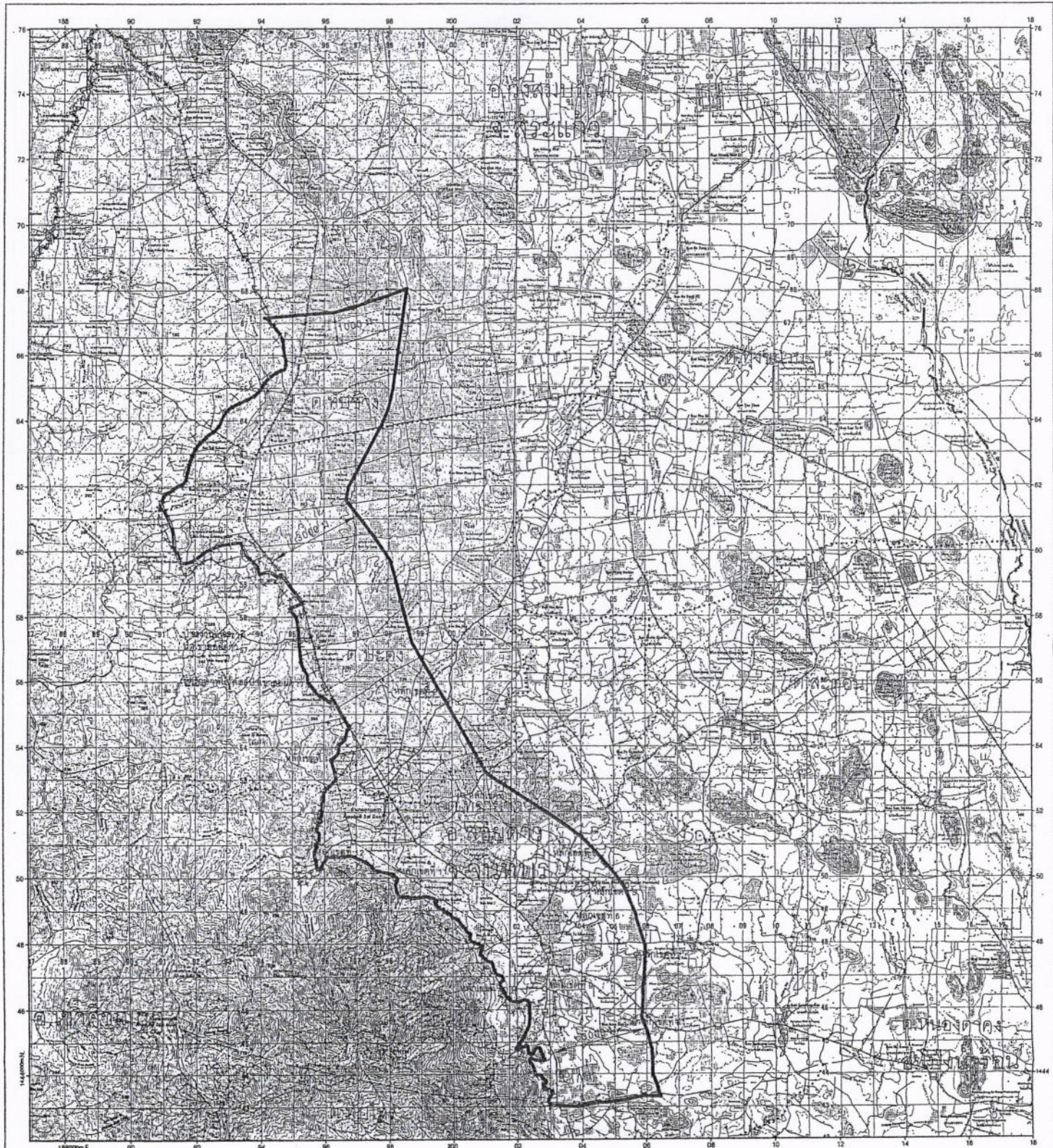
ด้านตะวันตก จดแนวเขตรักษาพันธุ์สัตว์ป่าเขาสอยดาว ป่าสงวนแห่งชาติป่าเขาสอยดาว และแนวเขตเทศบาลตำบลทรายขาว

แผนที่แสดงเขตท้องที่ที่จะวางและจัดทำผังเมืองรวมชุมชนทวายชาว - ทับช้าง
อำเภอสตยดา จ.จังหวัดบุรี



แผนที่แสดงเขตท้องที่ที่จะวางและจัดทำผังเมืองรวมชุมชนทวาย - ตำบล
อำเภอคลองเตย จังหวัดภูเก็ต

มาตราส่วน
0 1 2 3 4 กิโลเมตร



ท้องที่ที่จะวางและจัดทำผังเมืองรวมในเขตพื้นที่ตำบลทวาย อำเภอคลองเตย จังหวัดภูเก็ต

ผังเมืองรวมชุมชนทวาย - ตำบล

(ภาค.....)
ผู้ดำเนินการจัดทำผังเมืองรวมและผังเมืองเฉพาะ

(นาย.....)
อธิบดีกรมโยธาธิการและผังเมือง

เลขที่: ๑๑๓/ม
 วันที่: ๒๗ ก.พ. ๒๕๖๐
 เลขที่: ๒๗ ก.พ. ๒๕๖๐



เลขที่: ๗๕๐๘
 วันที่: ๒๗ ก.พ. ๒๕๖๐
 เลขที่: ๗๕๐๘

ที่ มท ๐๗๑๔.๓/ว ๒๐๖๕

๒๘ ก.พ. ๒๕๖๐

กรมโยธาธิการและผังเมือง
 ๒๑๘/๑ ถนนพระรามที่ ๖
 เขตพญาไท กทม. ๑๐๕๐๐

กุมภาพันธ์ ๒๕๖๐

เลขที่: ๘๒๕
 วันที่: ๒ มี.ค. ๒๕๖๐
 เลขที่: ๗.๕๑

เรื่อง การวางและจัดทำผังเมืองรวมชุมชนเสนางคนิคม จังหวัดอำนาจเจริญ

เรียน ผู้อำนวยการสำนักงานคณะกรรมการอาหารและยา

- สิ่งที่ส่งมาด้วย
๑. ขอบเขตผังเมืองรวมชุมชนเสนางคนิคม จังหวัดอำนาจเจริญ จำนวน ๑ แผ่น
 ๒. แผนที่แสดงเขตท้องที่ที่จะวางและจัดทำผังเมืองรวมชุมชนเสนางคนิคม จังหวัดอำนาจเจริญ ขนาด A๓ จำนวน ๑ แผ่น
 ๓. แผนที่แสดงเขตท้องที่ที่จะวางและจัดทำผังเมืองรวมชุมชนเสนางคนิคม จังหวัดอำนาจเจริญ บนแผนที่ของกรมแผนที่ทหาร ขนาด A๓ จำนวน ๑ แผ่น

ด้วยกรมโยธาธิการและผังเมือง ได้มีการกำหนดเขตท้องที่ที่จะวางและจัดทำผังเมืองรวมชุมชนเสนางคนิคม จังหวัดอำนาจเจริญ บริเวณพื้นที่ตามสิ่งที่ส่งมาด้วย เพื่อดำเนินการออกกฎกระทรวงให้ใช้บังคับผังเมืองรวม ตามพระราชบัญญัติการผังเมือง พ.ศ. ๒๕๑๘

ฉะนั้น หากหน่วยงานของท่านมีที่ดิน ถนน กฎหมาย หรือระเบียบ รวมทั้งโครงการก่อสร้างอาคารต่าง ๆ ในบริเวณพื้นที่ที่จะวางและจัดทำผังเมืองรวมชุมชนเสนางคนิคม จังหวัดอำนาจเจริญ ที่ได้ลงนามอนุญาต/อนุมัติแล้ว ขอได้โปรดแจ้งรายละเอียดพร้อมส่งสำเนาเอกสารที่เกี่ยวข้องให้กรมโยธาธิการและผังเมืองทราบภายในระยะเวลา ๖๐ วัน นับตั้งแต่ได้รับหนังสือฉบับนี้ เพื่อใช้เป็นข้อมูลประกอบการวางและจัดทำผังเมืองรวมดังกล่าว และถ้ามีความเห็น ข้อเสนอแนะประการใดเกี่ยวกับการวางผังเมืองรวมในพื้นที่ดังกล่าว โปรดแจ้งให้กรมโยธาธิการและผังเมืองทราบด้วย จะขอบคุณยิ่ง

ขอแสดงความนับถือ

๑

นายวันชัย สัตยาคุณพิงศ์

รองอธิบดีกรมโยธาธิการและผังเมือง

เลขที่: ๒๒๑๑ ๘๑๐๑

๑๑๒

(นายอินหาร ศักยโรจน์กุล)

รองอธิบดีกรมโยธาธิการและผังเมือง ปฏิบัติราชการแทน

อธิบดีกรมโยธาธิการและผังเมือง

นางทิพย์มา ตั้งสวัสดิ์

เลขานุการกรม

เลขที่: ๒๒๑๑ ๘๑๐๑

๒๗ ก.พ. ๒๕๖๐

เรียน หัวหน้า...

เพื่อโปรดทราบและพิจารณา

สำนักวิศวกรรมผังเมือง

โทร ๐ ๒๒๐๑ ๘๑๐๑

โทรสาร ๐ ๒๒๔๕ ๘๘๖๐

ส่วนแผนที่

เลขที่: ๒๒๑๑ ๘๑๐๑

๑๑๒

(นายวันชัย สัตยาคุณพิงศ์)

เลขาธิการคณะกรรมการอาหารและยา

๒๘ ก.พ. ๒๕๖๐

ขอบเขตผังเมืองรวมชุมชนเสนางคนิคม อำเภอเสนางคนิคม จังหวัดอำนาจเจริญ

ผังเมืองรวมชุมชนเสนางคนิคม อำเภอเสนางคนิคม จังหวัดอำนาจเจริญ ครอบคลุมพื้นที่เขตเทศบาล ตำบลเสนางคนิคมและเทศบาลตำบลสิริเสนางค์ประมาณ ๕๖ ตารางกิโลเมตร หรือประมาณ ๓๕,๒๐๓ ไร่ โดยมีขอบเขตดังนี้

ทิศเหนือ เริ่มที่เส้นตั้งฉากกับถนนไม่ปรากฏชื่อที่จุดซึ่งถนนไม่ปรากฏชื่อบรรจบกับทางหลวงชนบท อจ.๓๐๐๒ ไปทางเหนือตามถนนไม่ปรากฏชื่อเป็นระยะ๑,๕๒๐ เมตร เส้นตั้งฉากไปทางทิศตะวันตกจดหัวยนาหว่า เป็นเส้นตรงไปทางทิศตะวันออกจนบรรจบเส้นขนานระยะ ๑,๕๐๐ เมตร กับทางหลวงชนบท อจ.๓๐๐๒ ไปทางทิศตะวันออก ตามแนวเส้นขนานระยะ ๑,๕๐๐ เมตร กับทางหลวงชนบท ๓๐๐๒ จนบรรจบกับเส้นแบ่งเขตการปกครองระหว่างตำบลเสนางคนิคม อำเภอเสนางคนิคม จังหวัดอำนาจเจริญ กับตำบลโพหนอง อำเภอเสนางคนิคม จังหวัดอำนาจเจริญ

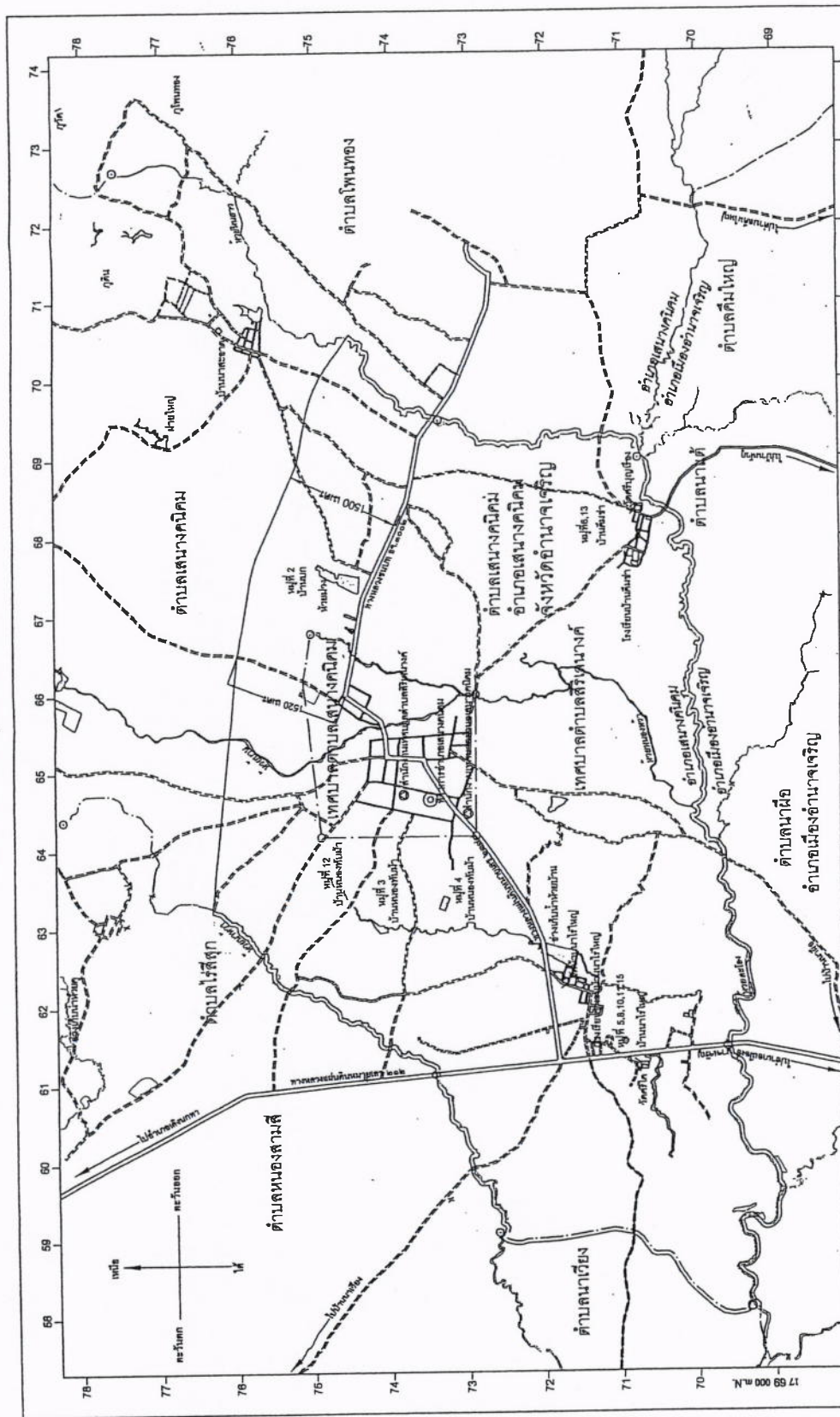
ทิศตะวันออก จดเส้นแบ่งเขตการปกครองระหว่างตำบลเสนางคนิคมกับตำบลโพหนอง อำเภอเสนางคนิคม จังหวัดอำนาจเจริญ

ทิศใต้ จดเส้นแบ่งเขตการปกครองระหว่างตำบลเสนางคนิคม อำเภอเสนางคนิคม จังหวัดอำนาจเจริญกับตำบลคึมใหญ่ อำเภอเมืองอำนาจเจริญ จังหวัดอำนาจเจริญ เส้นแบ่งเขตการปกครองระหว่างตำบลเสนางคนิคม อำเภอเสนางคนิคม จังหวัดอำนาจเจริญ กับ ตำบลนาแต่ อำเภอเมืองอำนาจเจริญ จังหวัดอำนาจเจริญและเส้นแบ่งเขตการปกครองระหว่างตำบลเสนางคนิคม อำเภอเสนางคนิคม จังหวัดอำนาจเจริญกับตำบลนาผือ อำเภอเมืองอำนาจเจริญ จังหวัดอำนาจเจริญ

ทิศตะวันตก จดเส้นแบ่งเขตการปกครองระหว่างตำบลเสนางคนิคม กับตำบลนาเวียง อำเภอเสนางคนิคม จังหวัดอำนาจเจริญ เส้นแบ่งเขตการปกครองระหว่างตำบลเสนางคนิคม กับ ตำบลหนองสามสี จังหวัดอำนาจเจริญ และเส้นแบ่งเขตการปกครองระหว่างตำบลเสนางคนิคมกับ ตำบลไร่สีสุก อำเภอเสนางคนิคม จังหวัดอำนาจเจริญ

แผนที่แสดงเขตพื้นที่ที่วางแผนและจัดทำผังเมืองรวมชุมชนชนบทอำเภอชนบท
อำเภอชนบทชนบท อำเภอชนบท จังหวัดอำนาจเจริญ

มาตราส่วน 1 : 65,000



เมืองชนบท
เขตเมือง
เขตชนบท
เขตทุ่งนา

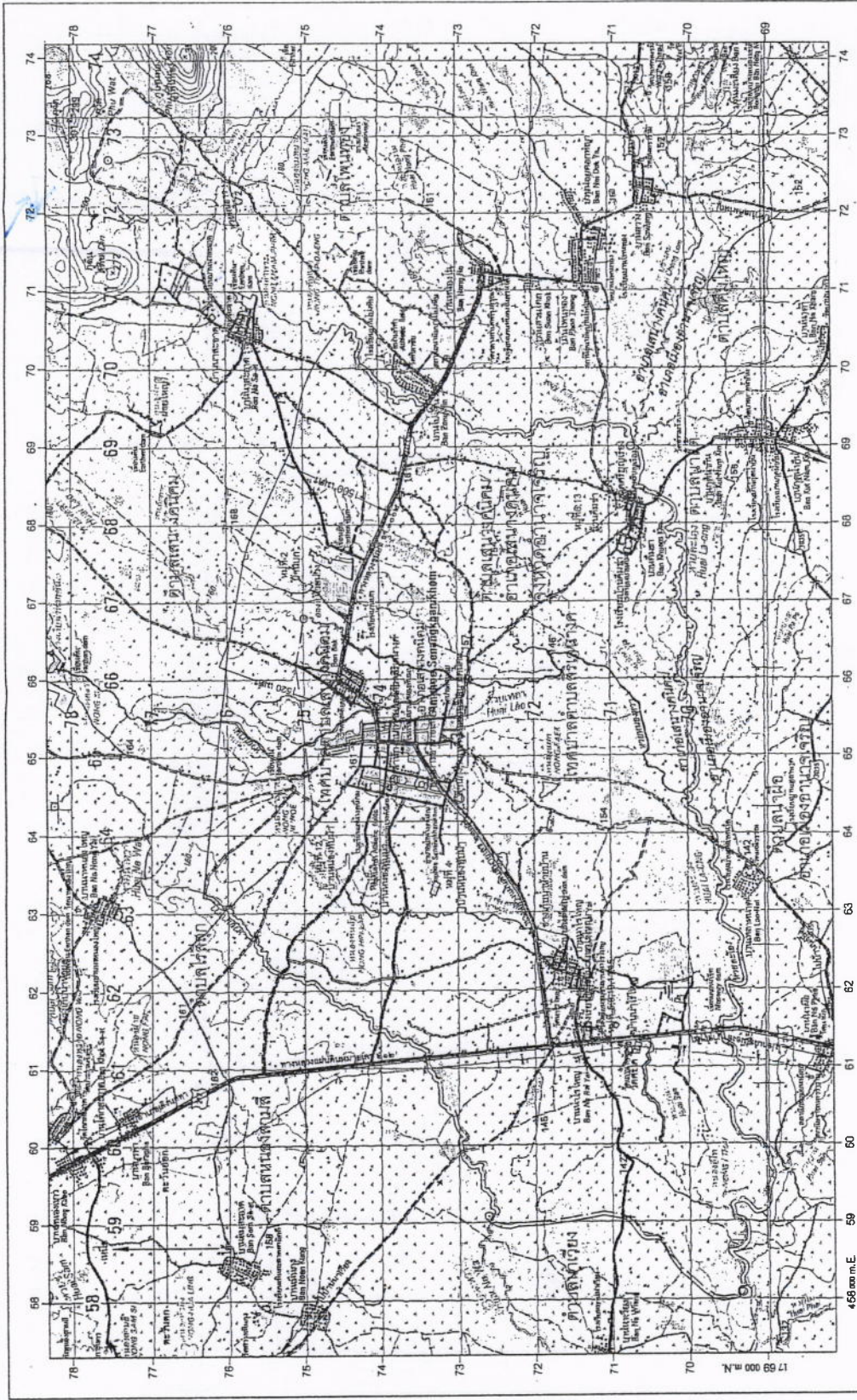
พื้นที่ที่วางแผนและจัดทำผังเมืองรวม
ในเขตอำเภอชนบท
อำเภอชนบท จังหวัดอำนาจเจริญ

ผังเมืองรวมชุมชนชนบทอำเภอชนบท จังหวัดอำนาจเจริญ

แผนที่แสดงเขตท้องที่ที่จวางและจัดทำผังเมืองรวมชุมชนชนบทนครนิคม

อำเภอเสนาสงคราม จังหวัดอำนาจเจริญ

มาตราส่วน 1 : 65,000



สัญลักษณ์

- เขตเทศบาลเมือง
- เขตเทศบาล
- เขตตำบล
- เขตตำบล เขตปกครองพิเศษ

- พื้นที่การเกษตรที่จัดสรร
- พื้นที่ชลประทาน
- พื้นที่ชลประทาน
- พื้นที่ชลประทาน

ผังเมืองรวมชุมชนชนบท นครนิคม จังหวัดอำนาจเจริญ